COMUNE DI RIETI

legge 18.4.1962 n.167 e succ. mod. e integr.

Ampliamento Piano di Zona

IV DECENNIO 2001-2010

Variante ai sensi dell'art. 1 bis della L.R. 36/87

OPERE DI URBANIZZAZIONE

I PROGETTISTI: ARCH. FRANCESCA ACCIMONI
GEOM. Cetteno Rodolfo COLOMBO

I COLLABORATORI: GEOM. Fabrio Tomese

Novembre 2016

OGGETTO:

TAVOLA

LEGENDA

	INDICAZIONE PLANIMETRICA DEGLI EDIFICI
N.	AREE EDIFICABILI
AC	ATTREZZATURE COLLETTIVE
P	PARCHEGGI PUBBLICI
VP	VERDE PUBBLICO ATTREZZATO
	LIMITE DI ZONA
	STRADE PIAZZE ETC.
	ASSE TRALICCIO ALTA TENSIONE
	LOTTI GIA' EDIFICATI

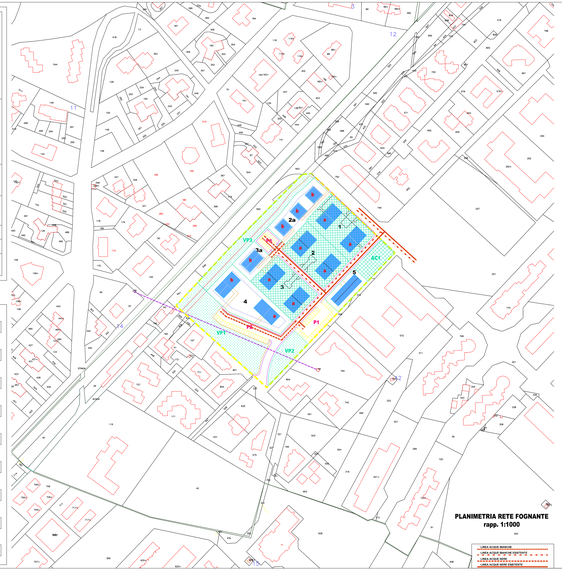

PLANIMETRIA RETE FOGNANTE
rapp. 1:1000

LINEA SCOLO BIANCHE
LINEA SCOLO BIANCHE DA DEMOLIRE
LINEA SCOLO NERE
LINEA SCOLO NERE DA DEMOLIRE

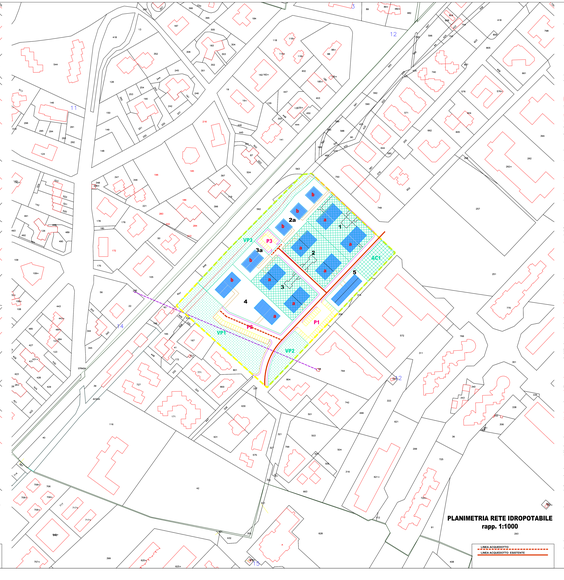

PLANIMETRIA RETE IDROPOTABILE
rapp. 1:1000

LINEA ACQUEDOTTO
LINEA ACQUEDOTTO DEMOLIRE

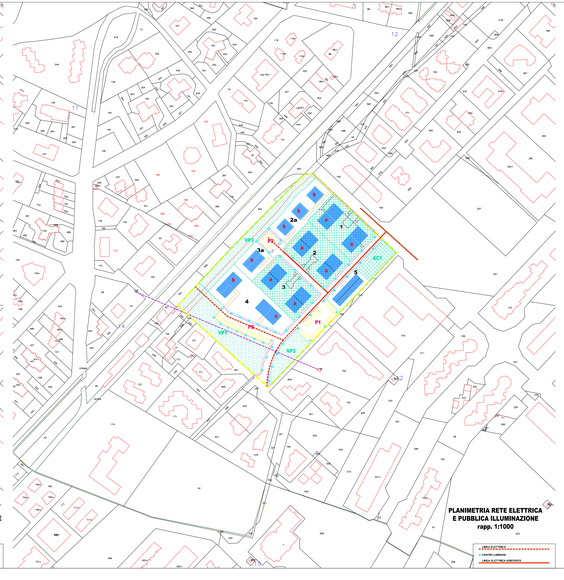

PLANIMETRIA RETE ELETTRICA
E PUBBLICA ILLUMINAZIONE
rapp. 1:1000

LINEA ELETTRICA
CENTRO LUMINOSO
LINEA ELETTRICA DEMOLIRE

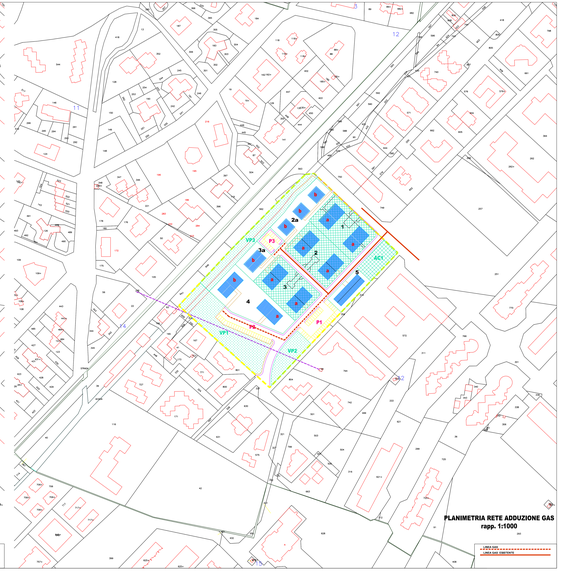

PLANIMETRIA RETE ADDUZIONE GAS
rapp. 1:1000

LINEA GAS
LINEA GAS DEMOLIRE