COMUNE DI RIETI

legge 18.4.1962 n.167 e succ. mod. e integr.

Ampliamento Piano di Zona

IV DECENNIO 2001-2010

Variante ai sensi dell'art. 1 bis della L.R. 36/87

OPERE DI URBANIZZAZIONE

I PROGETTISTI
ARCH. FRANCESCA ACCHIONI
GEOM. Cateno Rodolfo COLOMBO

I COLLABORATORI
GEOM. Fulvia Tornese

Novembre 2016

scala 1:1000

OGGETTO: **MICIOCCOLI**

TAVOLA **5.4.1**

LEGENDA

▥	INDICAZIONE PLANIMETRICA DEGLI EDIFICI
N.	AREE EDIFICABILI
AC	ATTREZZATURE COLLETTIVE
CS	CENTRO SOCIALE
P	PARCHEGGI PUBBLICI
VP	VERDE PUBBLICO ATTREZZATO
‒ ‒ ‒	LIMITE DI ZONA
▱	STRADE PIAZZE ETC.
◎	ROTATORIE
▩	LIMITE DI ZONA III DECENNIO
▨	LIMITE DI ZONA IV DECENNIO
▧	LIMITE FASCIA DI RISPETTO AREA NON IDONEA PER PRESENZA DI DISTURBO TETTONICO

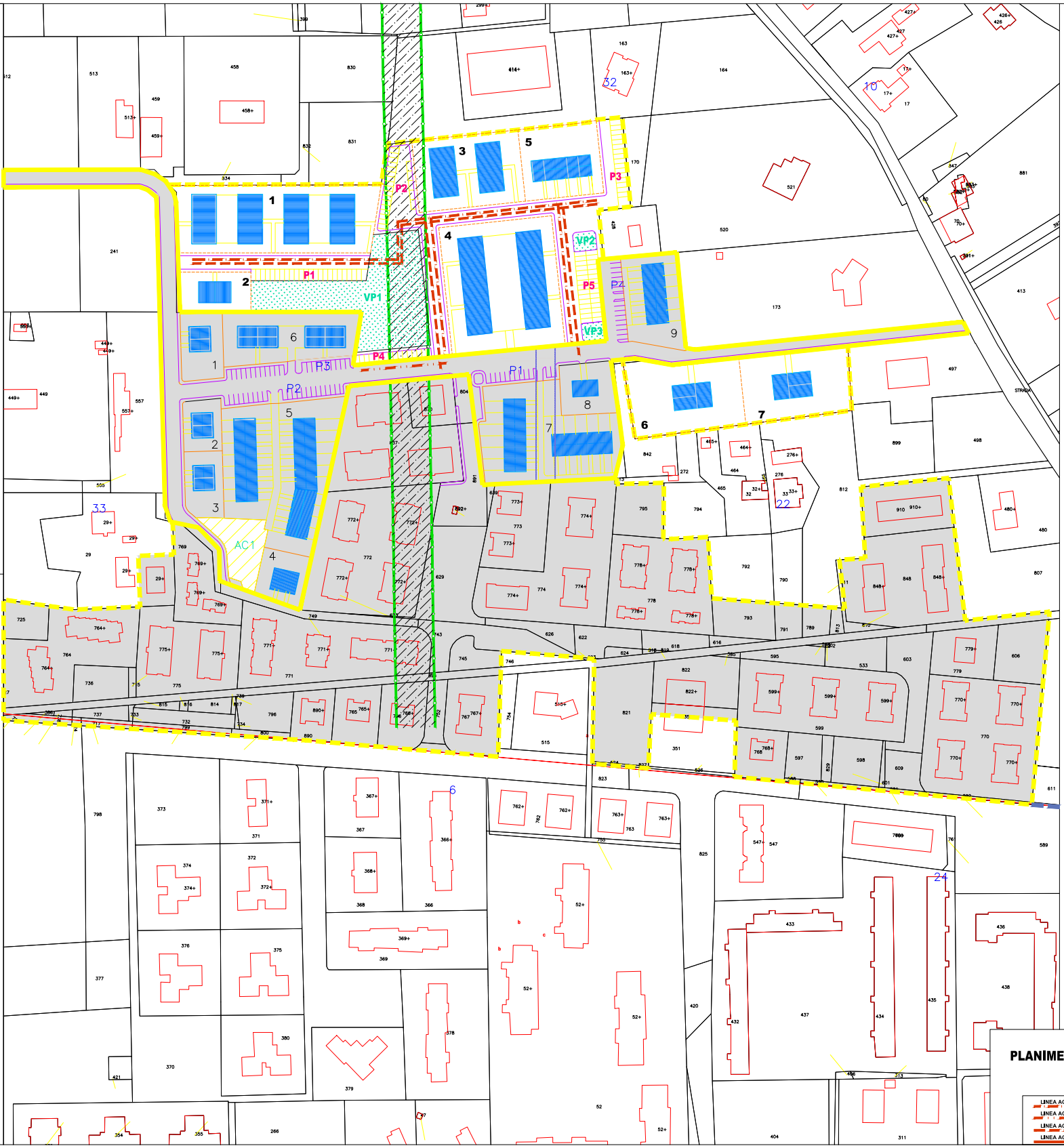
1
2
3
4
5
6
7
8
9
P1
P2
P3
P4
P5
VP1
VP2
VP3
AC1
STRADA
PLANIME
LINEA A
LINEA A
LINEA A
LINEA A

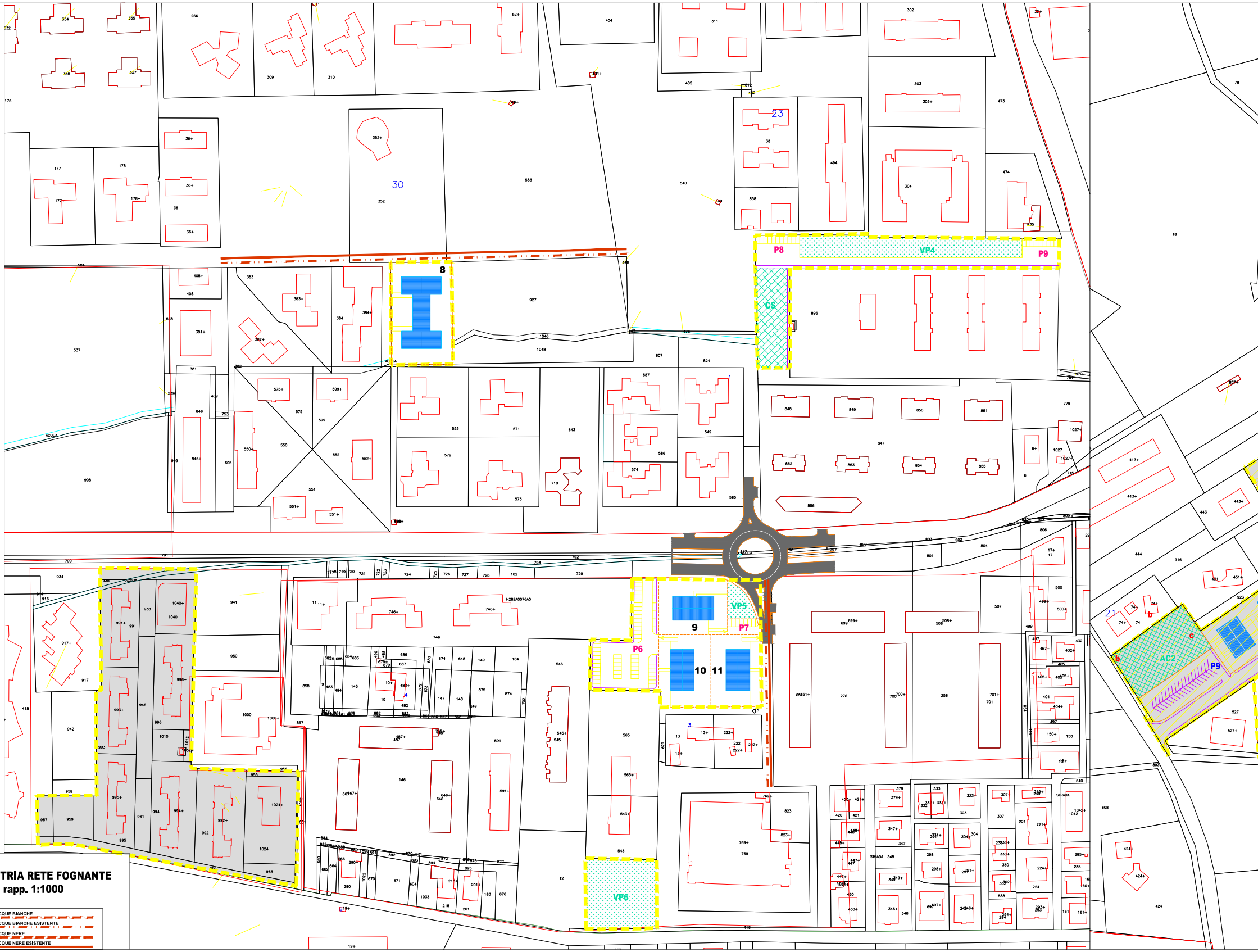
30
23
21
8
9
10
11
P6
P7
P8
P9
VP4
VP5
VP6
C5
AC2
ACQUA
b
c

TRIA RETE FOGNANTE
rapp. 1:1000

CQUE BIANCHE
CQUE BIANCHE ESISTENTE
CQUE NERE
CQUE NERE ESISTENTE

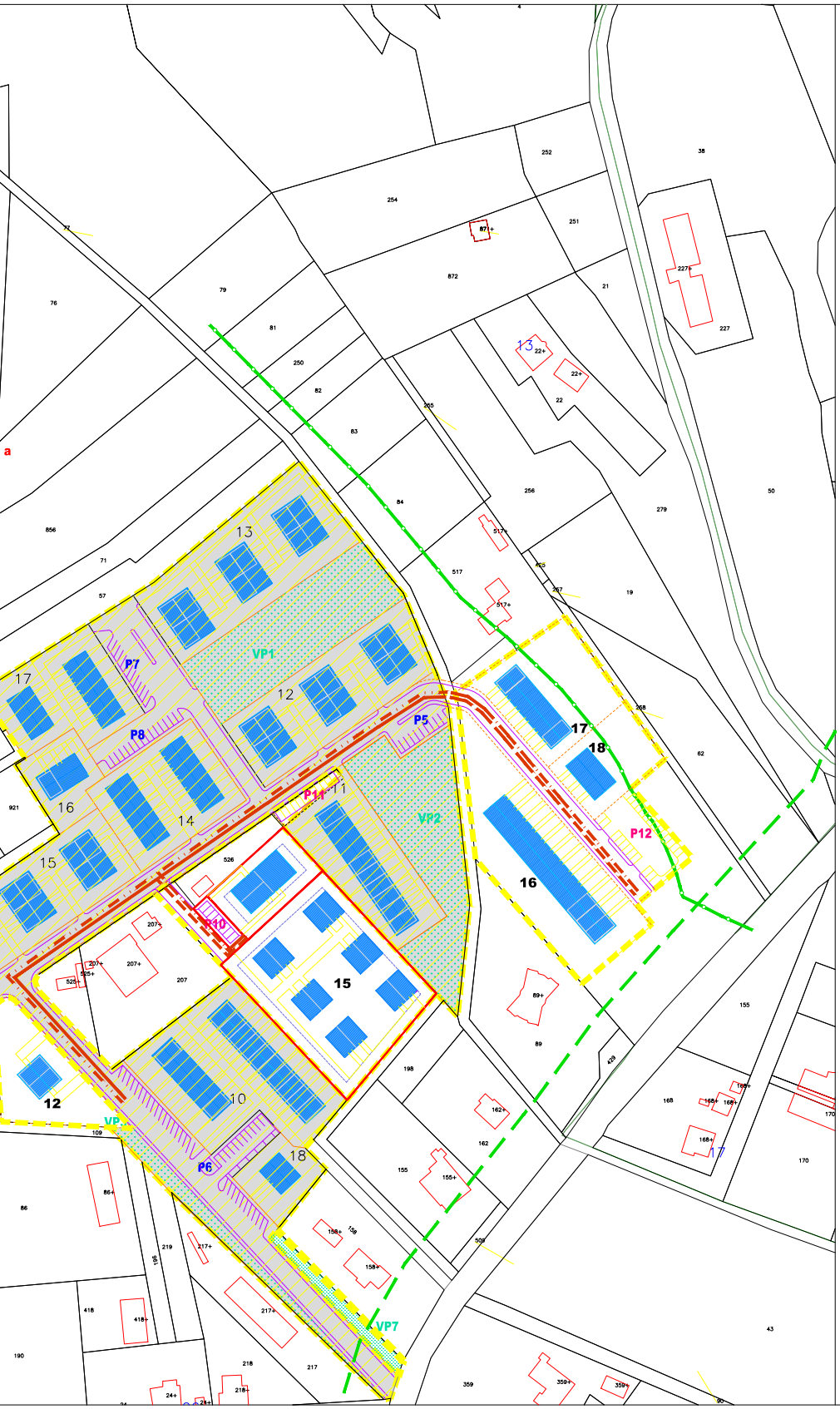
VP1
VP2
VP7
P5
P6
P7
P8
P10
P11
P12
12
13
14
15
16
17
18
10
11
12
13
14
15
16
17
18

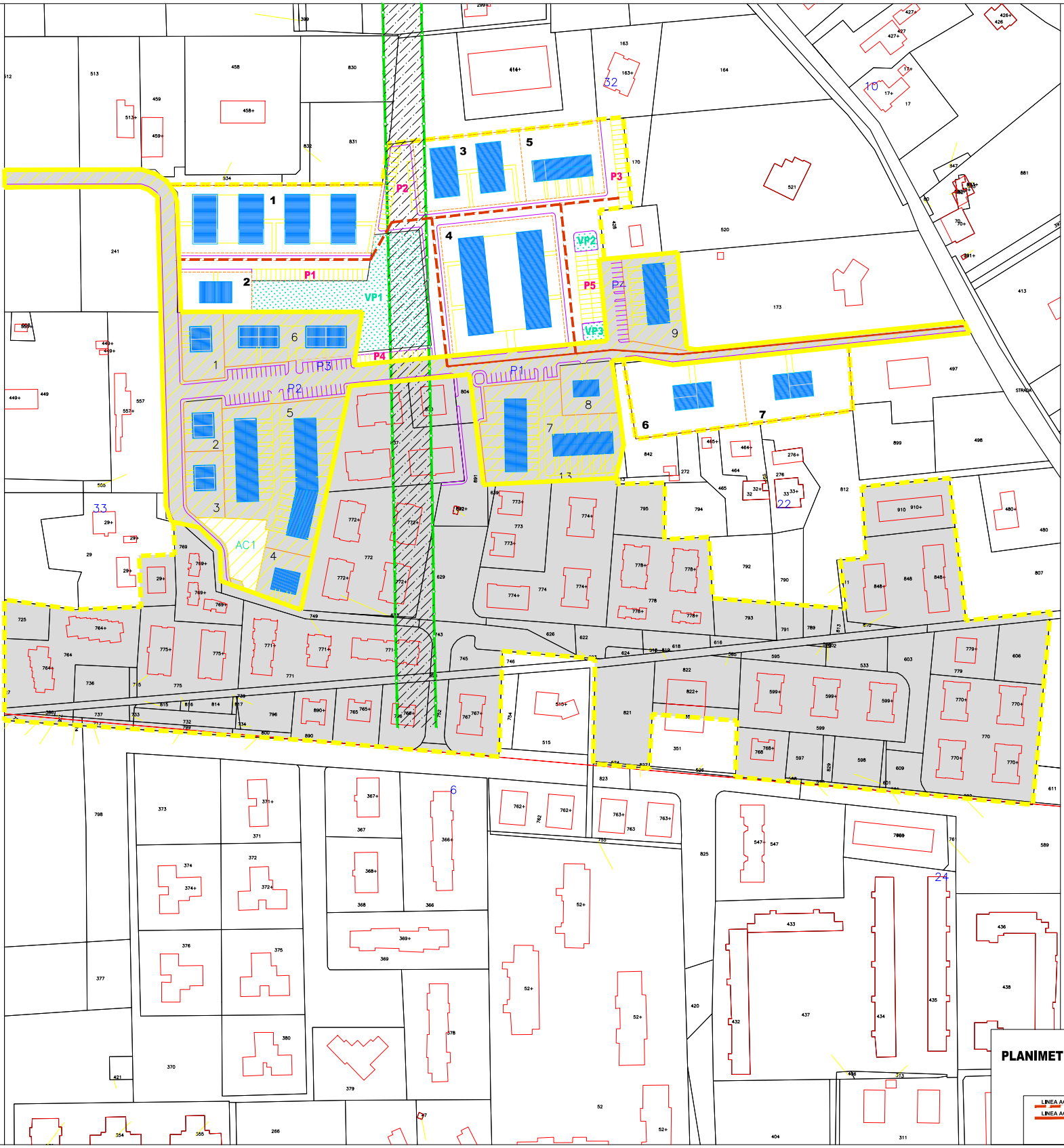
1
2
3
4
5
6
7
8
9
VP1
VP2
VP3
AC1
P1
P2
P3
P4
P5
P1
P2
P3
P4
1
2
3
4
5
6
7
PLANIMET
LINEA A
LINEA A

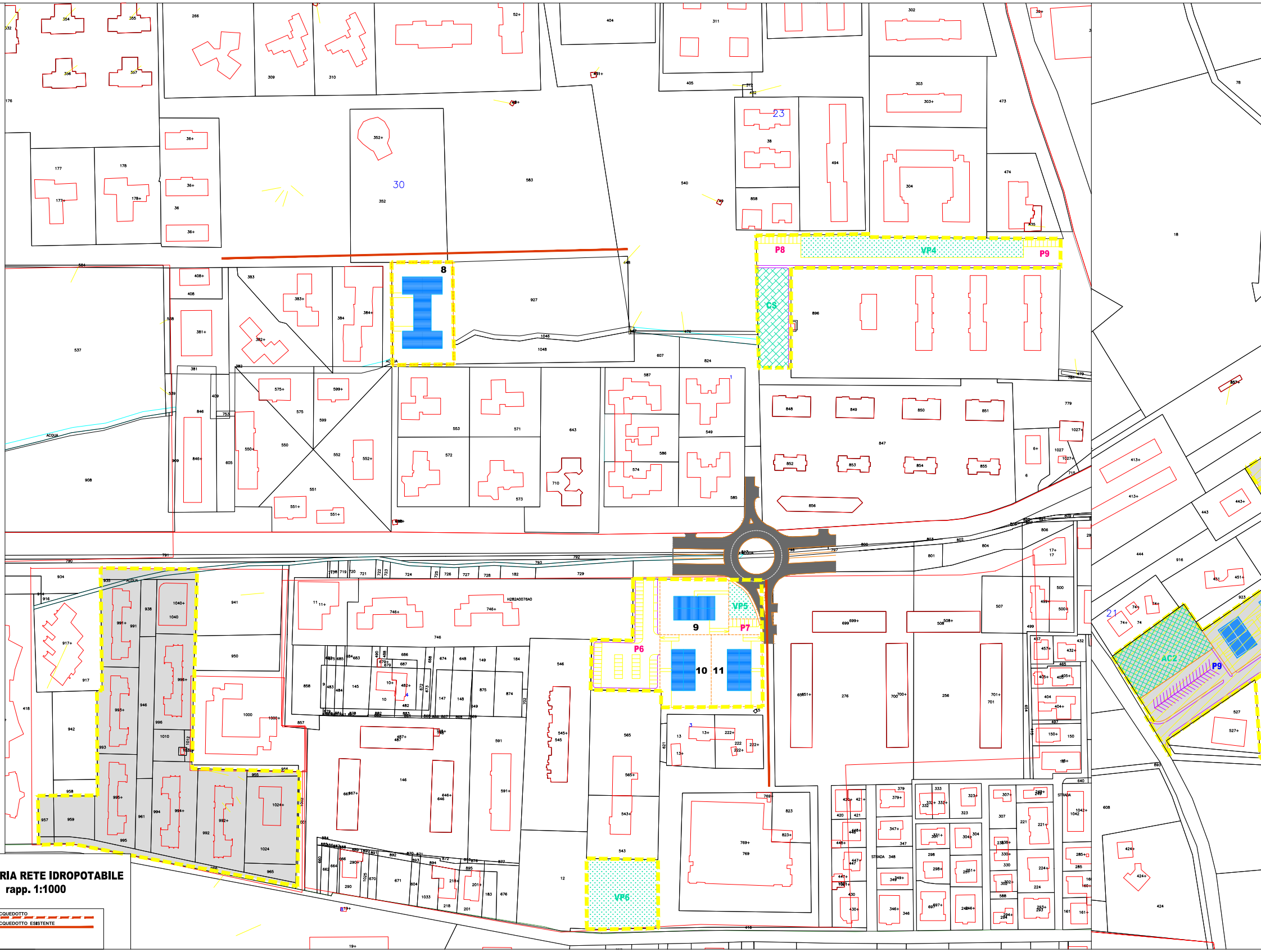
8
9
10
11
23
30
21
P6
P7
P8
P9
VP4
VP5
VP6
CS
AC2
ACQUA

RIA RETE IDROPOTABILE
rapp. 1:1000

CQUEDOTTO
CQUEDOTTO ESISTENTE

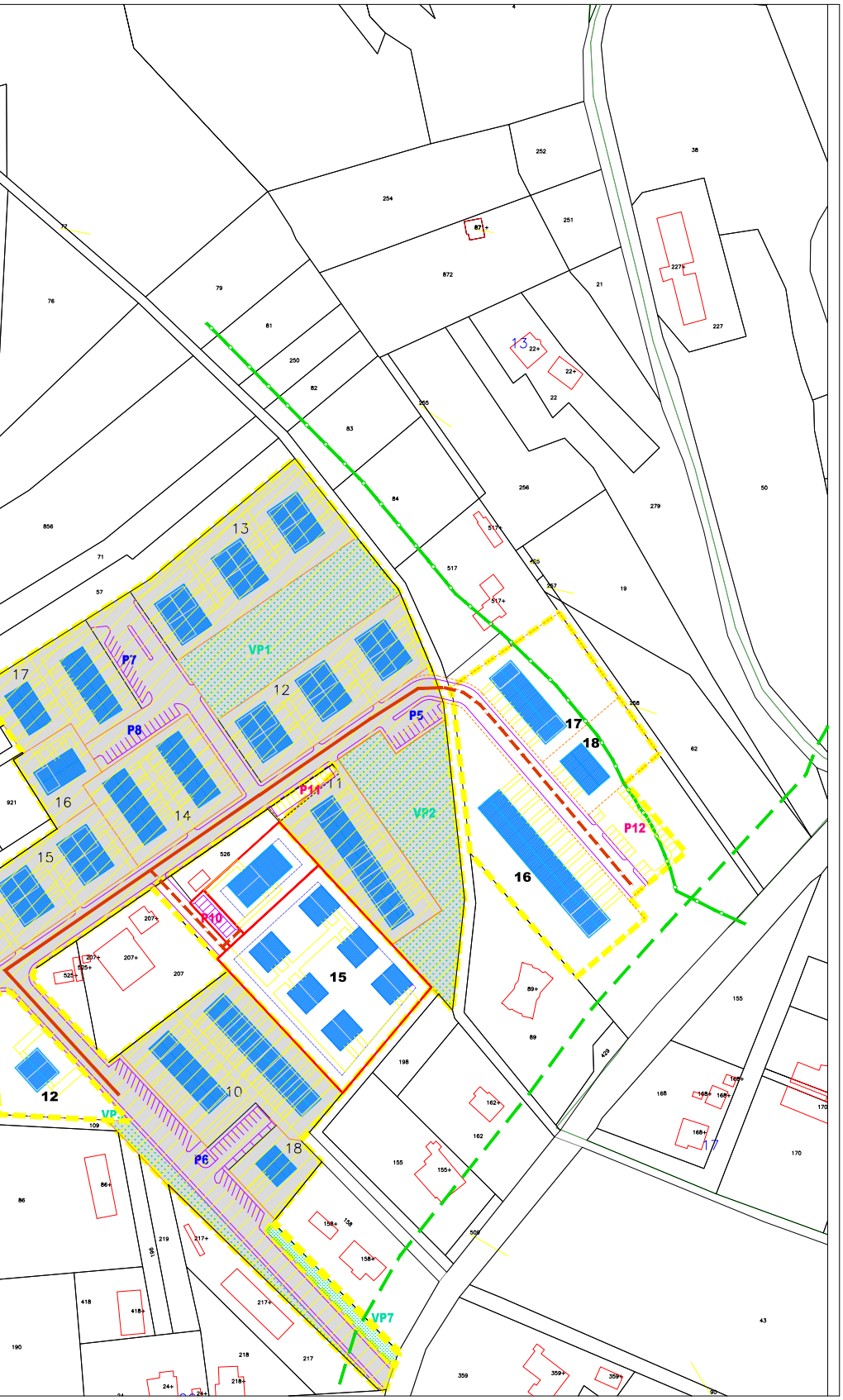
VP1
VP2
VP7
VP
P5
P6
P7
P8
P10
P11
P12
10
11
12
13
14
15
16
17
18
252
38
254
251
87
872
21
227+
227
79
76
77
81
250
82
83
84
13
22+
22
255
256
279
50
856
71
57
517+
517
19
258
62
921
526
207+
207
525+
109
86+
86
219
217+
217
418
418+
190
218
218+
24+
89+
89
198
162+
162
155
155+
158+
509
168
168+
170
43
359
359+
429