

**GESTIONE DI AREE VERDI COMUNALI**

**ALLEGATO B: ELENCO AREE VERDI NON RICOMPRESSE NEL  
REGOLAMENTO COMUNALE**

**GESTIONE DI ARRE VERDI COMUNALI**

**Allegato B: Elenco Aree verdi non ricomprese nel regolamento**

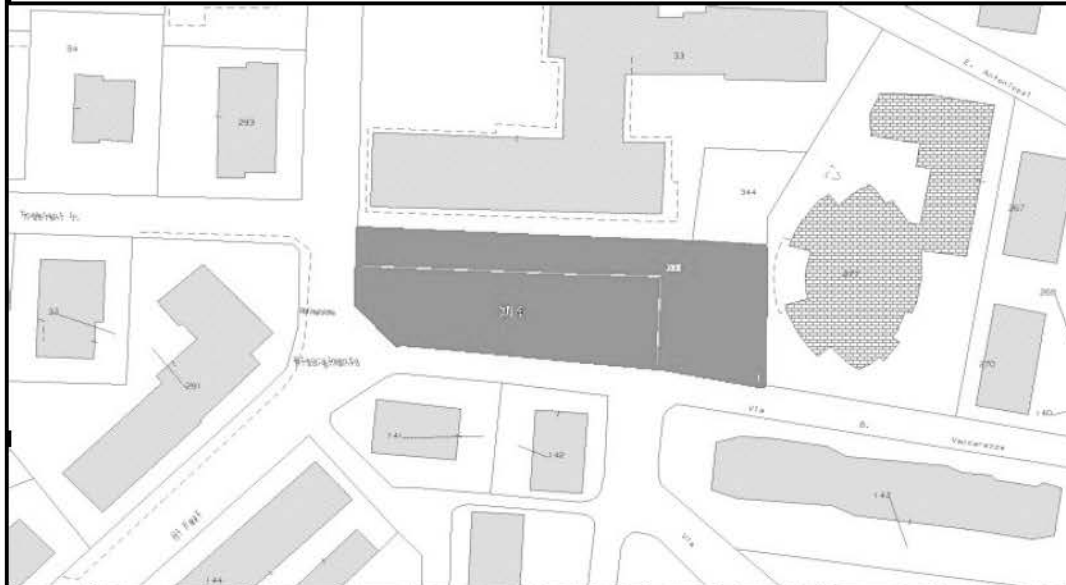
<b>N°</b>	<b>LOCALITÀ</b>	<b>FOGLIO</b>	<b>MAPPALE</b>	<b>SUPERFICIE (mq)</b>
94	Piazza Risorgimento	80	314 / 331	1.300
95	Via A. De Gasperi	79	658 / 682 (porzione) / 941	2.650
96_a	Piazza Tevere (1)	78	(adiacente 262)	1.100
96_b	Piazza Tevere (2)		55	1.500
97	Piazza Cavour	87	16	1.100
98	Via pennina	86	1520	150
99	Case San Benedetto	95 / 95 / 106	962 / 964 (porzione) / 284	1.800
100	Via dei Pozzi	86	(adiacente 1060)	175
101	Svincolo Via Di Carlo - Lungovelino	95	(adiacente 1109)	200
102_a	Piazza Bachelet (1)	86	(adiacente 1583)	1.100
102_b	Piazza Bachelet (2)			4.800
103_a	Lungovelino (sponda dx e sx) - da Ponte Cavallotti a Ponte Romano	86	-	1.200 (m)
103_b	Lungovelino (sponda dx e sx) - da Ponte Romano a Ponte A. Milardi	86 / 85		1.200 (m)
103_c	Lungovelino (sponda dx) - da Ponte A. Milardi a Via G. Cesare	85		1100 (m)
104	Svincolo Via A. De Gasperi - Via O. di Fazio	80	(adiacente 90)	1.300
105	Area a verde 4 strade	55	9	400
106	"Parco Sogea"	66	976	3.000
107	Area verde Micioccoli Bis	66	927	10.400
108	Area verde via Einaudi	66	583 (porzione)	3.425
109	Aiuola Via M. Di Carlo (Equitalia)	76	1087	2.000
110	Area Piazzala Melvin Jones	76	1	2.300

111	Area verde Via Palladio	65	(adiacente 882)	1.950
112	Aiuole Piazzale degli Alpini	75	(adiacente 656)	2.500
113	Area a verde Via Porrara	76	45 / 126 / 127 / 321	7.500
114_a	Area a verde Uffici Finanziari	85	466 (porzione)	200
114_b	Area Verde Perseo - Via S. Ciancarelli		377 / 587 / 588 / 635 / 665	3.500
115	Aiuole Piazza Cesare Battisti	86	(adiacente 1453)	150
116	Aiuole Largo Vittori (Monumento San Francesco Assisitano)	86	(adiacente A0)	50
117	Area a verde Via Stanziani	85	(adiacente 487)	800
118	Area a verde rotatoria Via Togliatti	78	34 / 36 / 776 / 783	7.100
119	Aiuole Piazzale dello stadio	79	(adiacente 939)	800
120	Area verde Nord stadio	79	327 / 667 porzione / 670 / 672 porzione / 890 / 895 / 897 porzione	10.000
121	Area Via Campoloniano	79	41 / 42 / 774 / 775 / 796 / 825 / 914	18.000
122	Area Centro Sociale Villa Reatina	80	273	850
123	Area a verde Via O. Di Fazio 1	79	369	1.850
124	Area a verde Via O. Di Fazio 2	79	366	3.200
125	Area a verde Villa Reatina - Parcheggio Fratelli Tizi	80	57 / 362 / 487 / 493	3.000
126	Svincolo Via O. Di Fazio - Via De Felice	79	porzione 963	300
127	Svincolo Via O. Di Fazio - Via Riposati	79	273	50
128	Svincolo Via O. Di Fazio - Via Blasetti	70	porzione 180	40
129	Svincolo Ospedale - Via Kennedy	24/VA	(adiacente 50)	1.200
130	Area verde Via Majorana	79	(adiacente 538)	200
131	Aree verdi Via Majorana - Via De Felice	79	porzione 922 / porzione 925	6.000
132	Area a verde Via Montanelli	69	(adiacente 13)	1.100
133	Svincolo SS 4 bis - Via Palmegiani	70	porzione 536	560
134	Area verde Via Cipriani	70	238	1.000


135	Area verde Via Marconicchio	70	715 / 787	2.400
136	Area verde Lottizzazione Via Bernardinetti	59	431 / 432 / 434 / porzione 446 / 456	4.200
137	Svincolo SS 4bis - Via Kennedy	50	(adiacente 111)	150
138	Area a verde Via Mattei (Pista ciclabile)	85	(adiacente 26) / (adiacente 46)	2.000
139	Svincolo Via Di Carlo - Tancia	95	(adiacente 1113)	100
140	Area verde "Case Popolari" - Area verde "Area Campi"	96	207 / 267 / 268	28.000
141	Area verde Via Fonte Cottorella	96	52	2.800
142	Area verde Monumento ai Caduti	96	193 / 194	100
143	Aiuola Lungovelino - Via salaria per L'Aquila	88	445 / 446 / 476	100
144	Area verde Via Don Olivieri	96	(adiacente 1061)	200
145_a	Area verde Chiesa Nuova (Lottizzazione_2)	51	395 / 421	1.250
145_b	Area verde Chiesa Nuova (Lottizzazione_2)		322 / 333	300
145_c	Area verde Chiesa Nuova (Lottizzazione_2)		321	275
146	Area verde Chiesa Nuova (Lottizzazione_3)	51	356 / 382	1.300
<b>TOTALE (mq)</b>				<b>153.775</b>



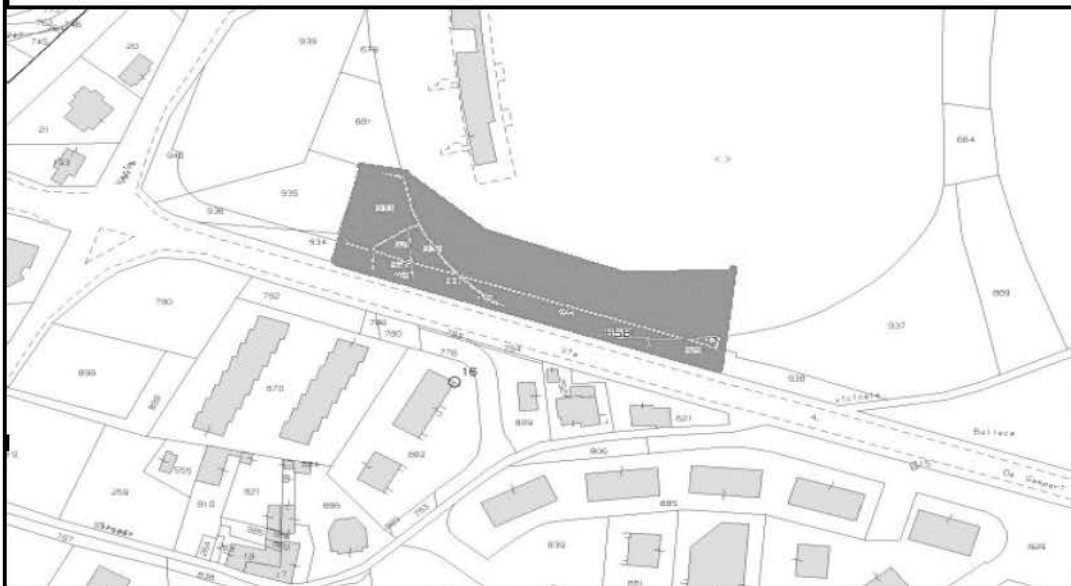
## AREA 94 - Piazza Risorgimento



FOGLIO	80
MAPPALE	314
	331
SUP. CATASTALE (mq)	880
	900
tot	1.780
SUP. AREA (mq)	1.300
ATTREZZATURE:	- 1 Colonnina ricarica macchine elettriche - 4 Panchine
NOTE:	Ottimo stato manutentivo



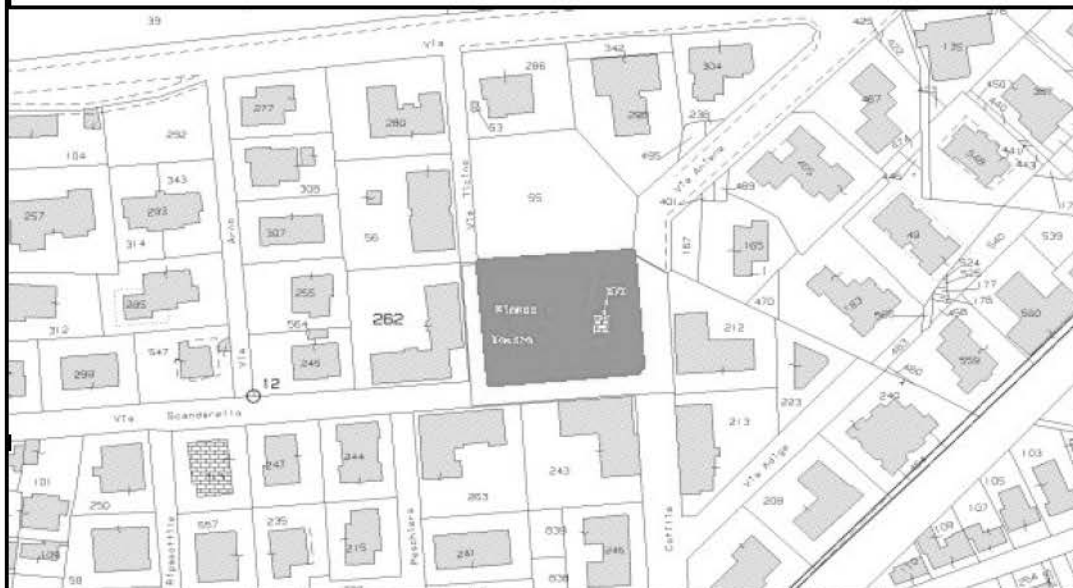
## AREA 95 - Via A. De Gasperi



FOGLIO	79
MAPPALE	658
	682 (porzione)
SUP. CATASTALE (mq)	941
	89
	-
	442
tot	531
SUP. AREA (mq)	2.650
ATTREZZATURE:	<ul style="list-style-type: none"> <li>- 1 Struttura in ferro</li> <li>- 1 Girello</li> <li>- 1 Tavolino per pic-nic</li> <li>- 1 Scivolo</li> <li>- 1 Struttura in legno ludico-ricreativa</li> <li>- 6 Dondoli</li> <li>- 1 Altalena</li> <li>- 6 Panchine</li> </ul>
NOTE:	<ul style="list-style-type: none"> <li>- Ottimo stato manutentivo area a verde e strutture</li> <li>- Intervento di manutenzione straordinaria per messa in sicurezza in prossimità dei tombini</li> </ul>



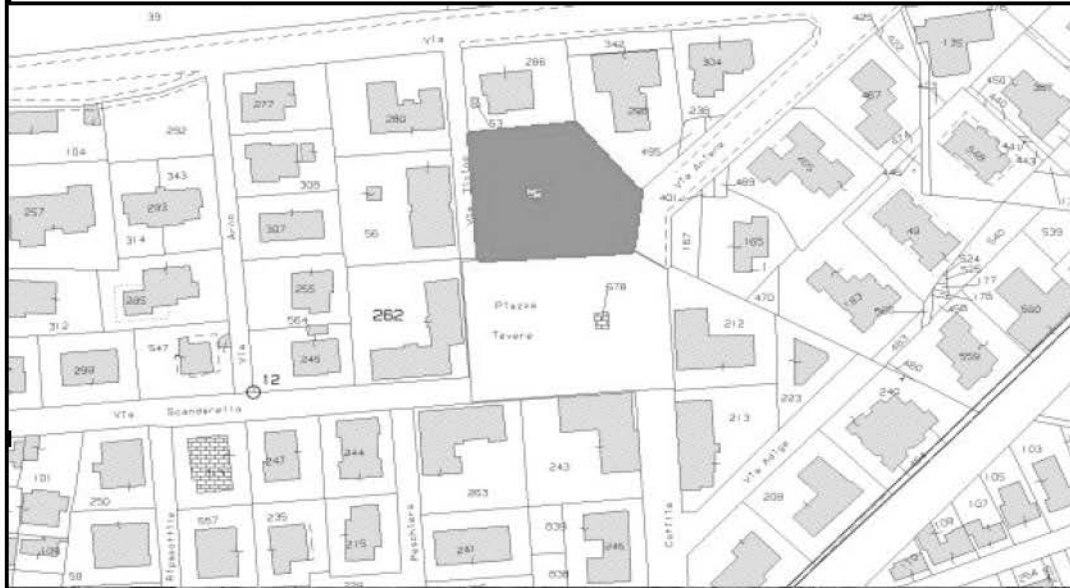
## AREA 96\_a - Piazza Tevere (1)



FOGLIO	78
MAPPALE	(adiacente M. 262) piazza
SUP. CATASTALE (mq)	-
SUP. AREA (mq)	1.100
ATTREZZATURE:	<ul style="list-style-type: none"> <li>- 1 edicola</li> <li>- 1 struttura in legno ludico-ricreativa</li> <li>- 2 Dondoli</li> <li>- 1 Altalena</li> <li>- 1 Colonnina di ricarica macchine elettriche</li> <li>- 8 Panchine</li> </ul>
NOTE:	<ul style="list-style-type: none"> <li>- Installare un dondolo in quanto mancante</li> <li>- Ottimo stato manutentivo</li> </ul>



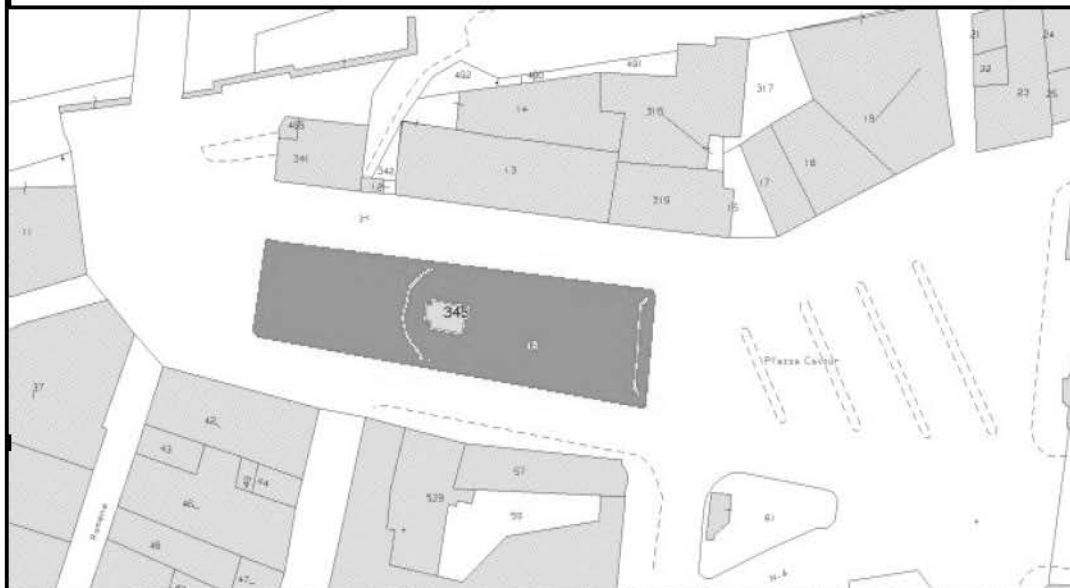
## AREA 96\_b - Piazza Tevere (2)



FOGLIO	78
MAPPALE	55
SUP. CATASTALE (mq)	-
SUP. AREA (mq)	1.500
ATTREZZATURE:	- 1 Fontanella - 1 Bar
NOTE:	- Ottimo stato manutentivo



## AREA 97 - Piazza Cavour



FOGLIO	87
MAPPALE	16
SUP. CATASTALE (mq)	616
SUP. AREA (mq)	1.100
ATTREZZATURE:	- 1 Monumento - Sedute in cemento - 1 Fontanella - 11 panchine
NOTE:	Ottimo stato manutentivo





## AREA 98 - Via Pennina



FOGLIO	86
MAPPALE	1520
SUP. CATASTALE (mq)	-
SUP. AREA (mq)	150
ATTREZZATURE:	- 1 Fontanella - 1 Panchina
NOTE:	Ottimo stato manutentivo



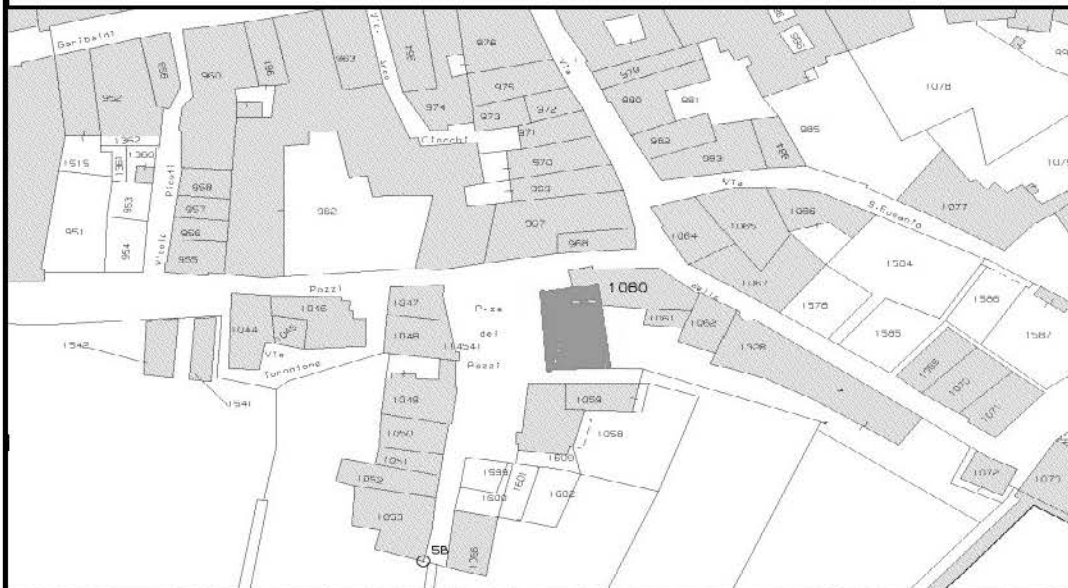
## AREA 99 - Case San Benedetto



FOGLIO	95
	95
	106
MAPPALE	962
	964 porzione
	284
SUP. CATASTALE (mq)	897
	-
SUP. AREA VERDE (mq)	473
	750
	500
	550
	<b>tot 1.800</b>
ATTREZZATURE:	<ul style="list-style-type: none"> <li>- 1 Scivolo</li> <li>- 3 Dondoli</li> <li>- 1 Altalena</li> <li>- 1 Panchina</li> <li>- 1 Canestro da Basket</li> </ul>
NOTE:	Ottimo stato manutentivo sia delle aree a verde che dei due parchi



## AREA 100 - Via dei Pozzi

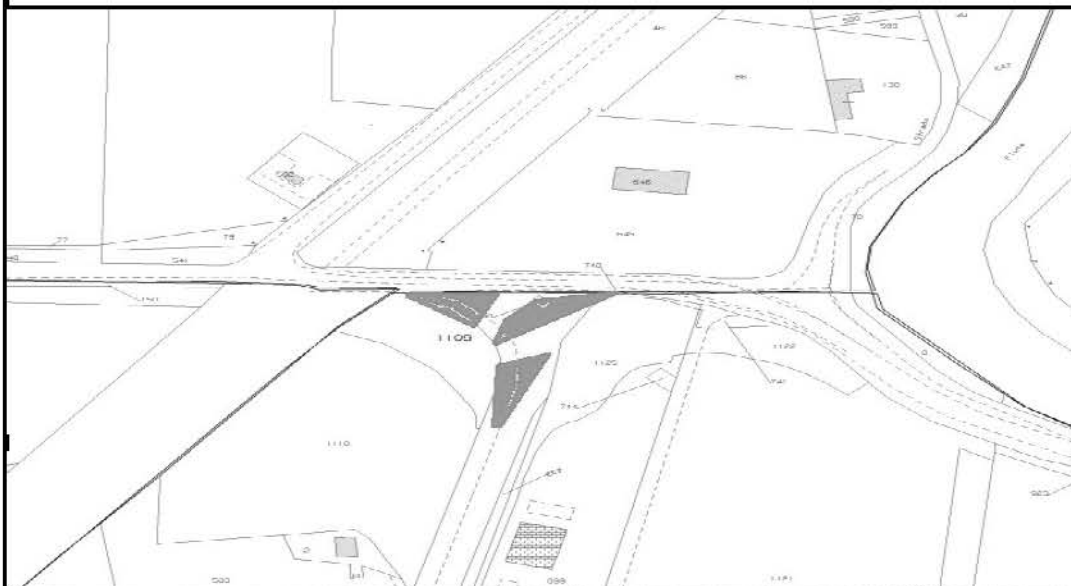


FOGLIO	86
MAPPALE	(adiacente M. 1060)
SUP. CATASTALE (mq)	-
SUP. AREA (mq)	175
ATTREZZATURE:	- 1 Fontanella - 2 Panchine
NOTE:	Ottimo stato manutentivo





## AREA 101 - Svincolo Via Di Carlo - Lungovelino



FOGLIO

95

MAPPALE

(adiacente M. 1109)

SUP. CATASTALE (mq)

-

SUP. AREA (mq)

200

ATTREZZATURE:

-

NOTE:

Ottimo stato manutentivo



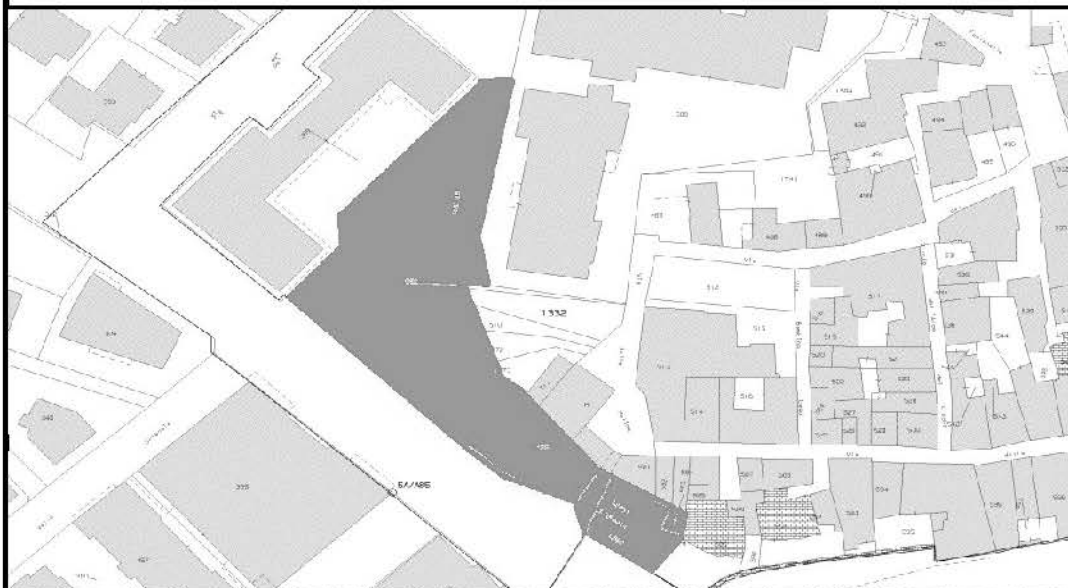
## 102\_a - Piazza Bachelet (1)



FOGLIO	86
MAPPALE	(adiacente M. 1583)
SUP. CATASTALE (mq)	-
SUP. AREA (mq)	1.100
ATTREZZATURE:	- 1 Parcheggio biciclette - 2 Panchine
NOTE:	- Sostituzione di una panchina in quanto inagibile - Ottimo stato manutentivo restante area



## 102\_b - Piazza Bachelet (2)



FOGLIO	86
MAPPALE	(adiacente M. 1583)
SUP. CATASTALE (mq)	-
SUP. AREA (mq)	4.800
ATTREZZATURE:	- 1 Colonnina di ricarica macchine elettriche
NOTE:	Ottimo stato manutentivo



**103\_a - Lungovelino (sponda dx e sx) - da Ponte Cavallotti a Ponte Romano**

FOGLIO	86	
MAPPALE	-	
SUP. CATASTALE (mq)	-	
LUNGHEZZA TRATTO (m)	all'incirca 1.200	
ATTREZZATURE:	-	
NOTE:	- Scarso stato manutentivo	

**103\_b - Lungovelino (sponda dx e sx) - da Ponte Romano a Ponte A. Milardi**

FOGLIO	86 - 85	
MAPPALE	-	
SUP. CATASTALE (mq)	-	
LUNGHEZZA TRATTO (m)	all'incirca 1.200	
ATTREZZATURE:	-	
NOTE:	- Scarso stato manutentivo	

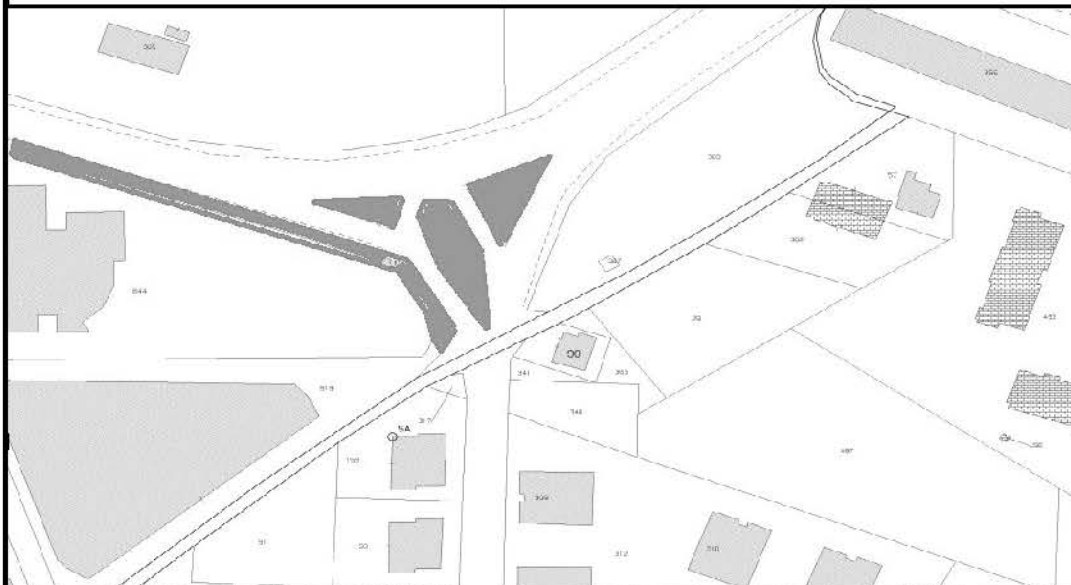
### 103\_c - Lungovelino (sponda dx) - da Ponte A. Milardi a Via G. C. Costanzi



FOGLIO	85
MAPPALE	
SUP. CATASTALE (mq)	-
LUNGHEZZA TRATTO (m)	all'incirca 1.100
ATTREZZATURE:	- 10 panchine - 14 Strutture in legno - "Area fitness"
NOTE:	- Scarso stato manutentivo con presenza di rifiuti di varia natura lungo tutto il tratto a verde (sponda dx)



## AREA 104 - Svincolo Via A. De Gasperi - Via O. di Fazio



FOGLIO

80

MAPPALE

(adiacente a M. 90)

SUP. CATASTALE (mq)

-

SUP. AREA (mq)

1.300

ATTREZZATURE:

-

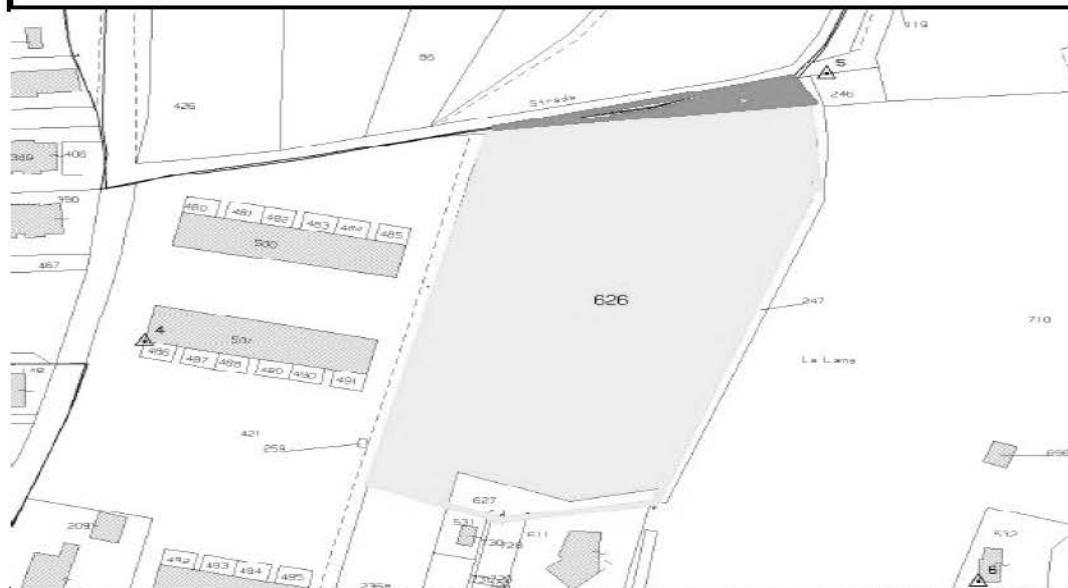
NOTE:

- Ottimo stato manutentivo





## AREA 105 - Area a verde 4 strade

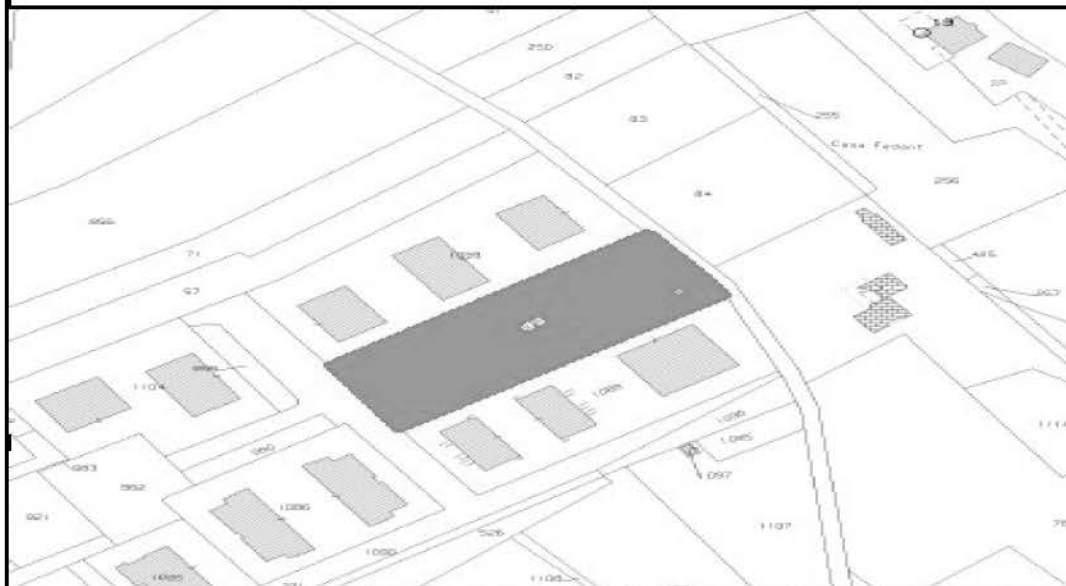


FOGLIO	55
FOGLIO	55
MAPPALE	626 / 627 / 9
MAPPALE	9
SUP. CATASTALE (mq)	12.533
SUP. CATASTALE (mq)	413
SUP. AREA (mq)	12.500
SUP. AREA (mq)	400
ATTREZZATURE:	-
NOTE:	- Pessimo stato manuntivo - Folta vegetazione, zona in abbandono





## AREA 106 - "Parco Sogea"



FOGLIO

66

MAPPALE

976

SUP. CATASTALE (mq)

-

SUP. AREA (mq)

3.000

ATTREZZATURE:

- 1 dondolo
- 1 altalena
- 1 fontanella
- 1 scivolo
- 5 panchine

NOTE:

Ottimo stato manutentivo



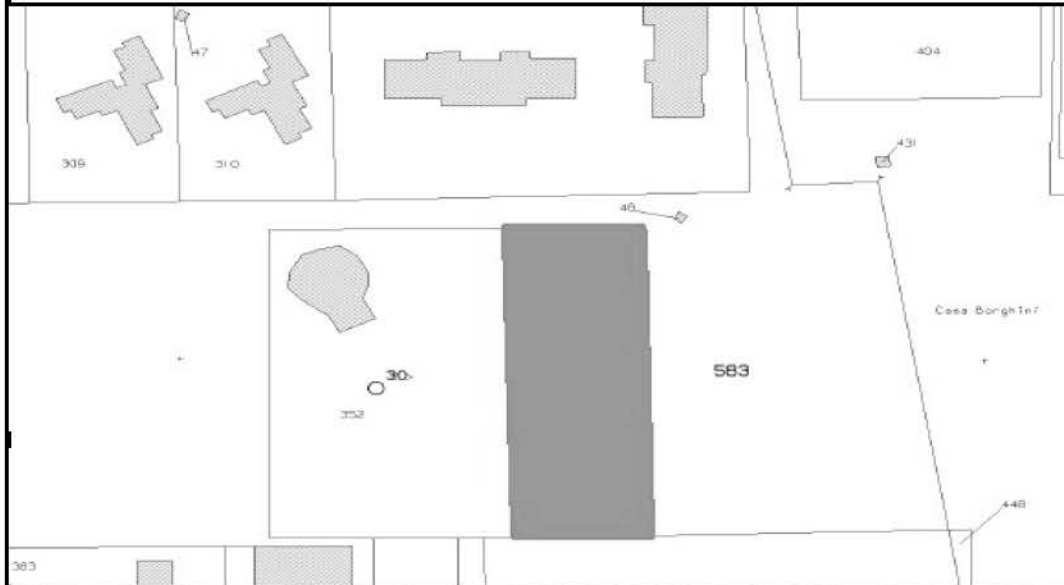
## AREA 107 - Area verde Micioccoli Bis



FOGLIO	66
MAPPALE	927
SUP. CATASTALE (mq)	
SUP. AREA (mq)	10.400
ATTREZZATURE:	-
NOTE:	Ottimo stato manutentivo



## AREA 108 - Area verde via Einaudi

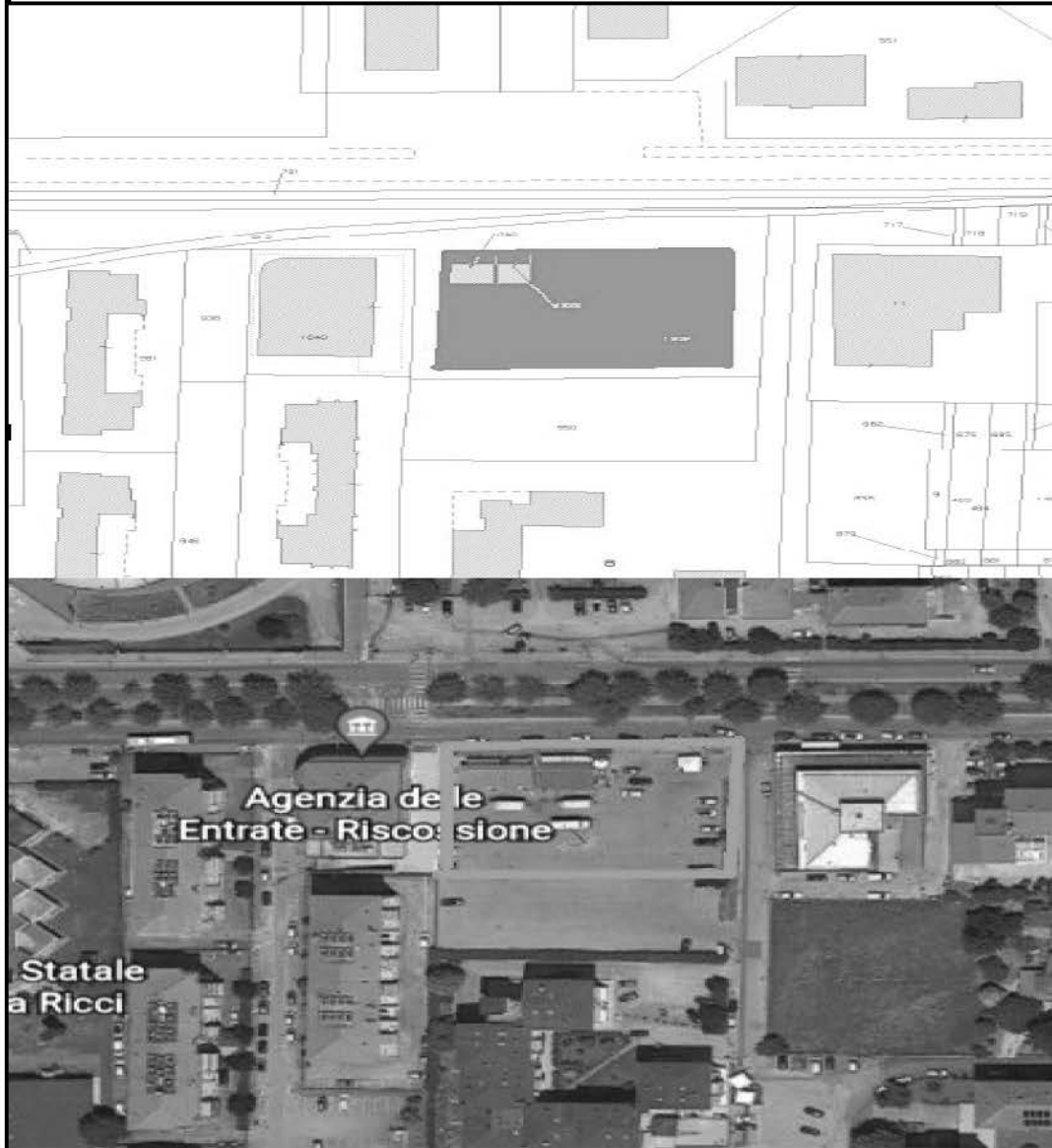


FOGLIO	66
MAPPALE	583 (porzione)
SUP. CATASTALE (mq)	25.575 (porzione)
SUP. AREA (mq)	3.425
ATTREZZATURE:	-
NOTE:	Ottimo stato manutentivo

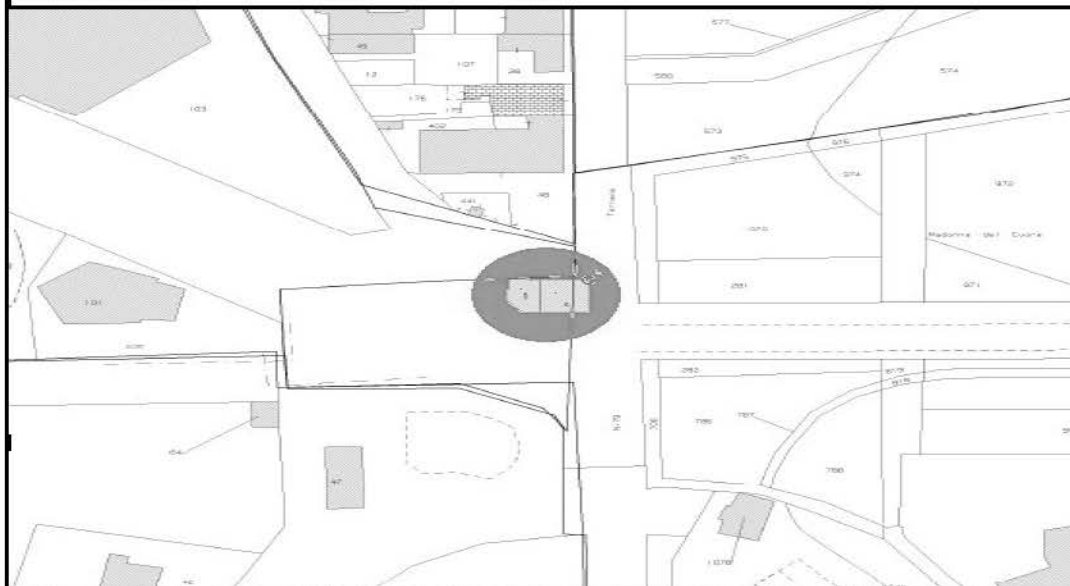


## AREA 109 - Aiuola Via M. Di Carlo (Equitalia)

FOGLIO	76
MAPPALE	1087
SUP. CATASTALE (mq)	-
SUP. AREA (mq)	2.000
ATTREZZATURE:	-
NOTE:	Ottimo stato manutentivo



## AREA 110 - Area Piazzala Melvin Jones

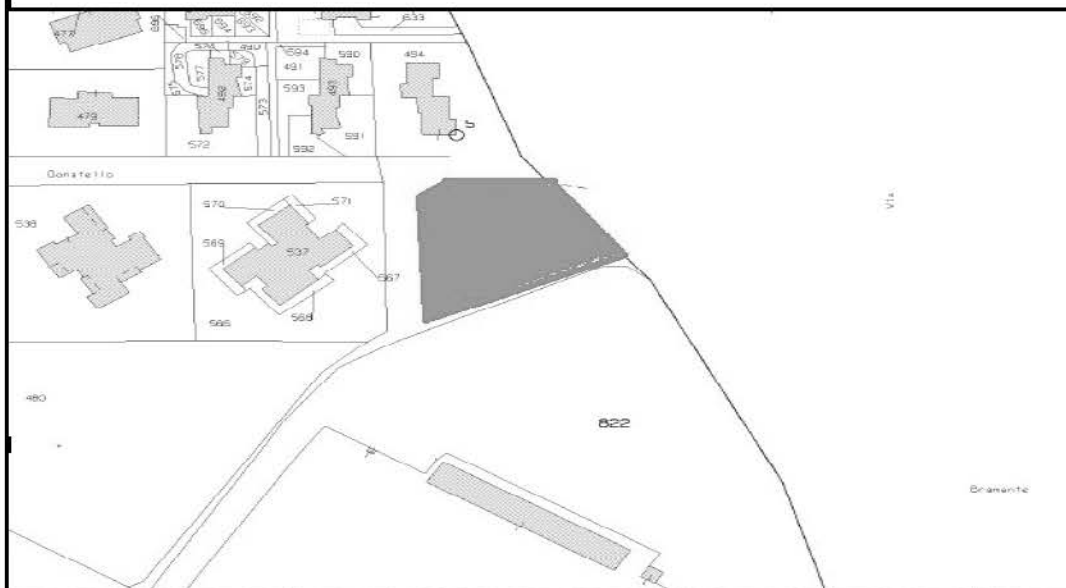


FOGLIO	76
MAPPALE	1
SUP. CATASTALE (mq)	-
SUP. AREA (mq)	2.300
ATTREZZATURE:	- Chiesa - Monumento e 3 Bandiere ad asta
NOTE:	Ottimo stato manutentivo





## AREA 111 - Area verde Via Palladio



FOGLIO	65
MAPPALE	(adiacente a M. 822)
SUP. CATASTALE (mq)	-
SUP. AREA (mq)	1.950
ATTREZZATURE:	-
NOTE:	- Ottimo stato manutentivo



## AREA 112 - Aiuole Piazzale degli Alpini



FOGLIO

75

MAPPALE

(adiacente a M. 656)

SUP. CATASTALE (mq)

-

SUP. AREA (mq)

2.500

ATTREZZATURE:

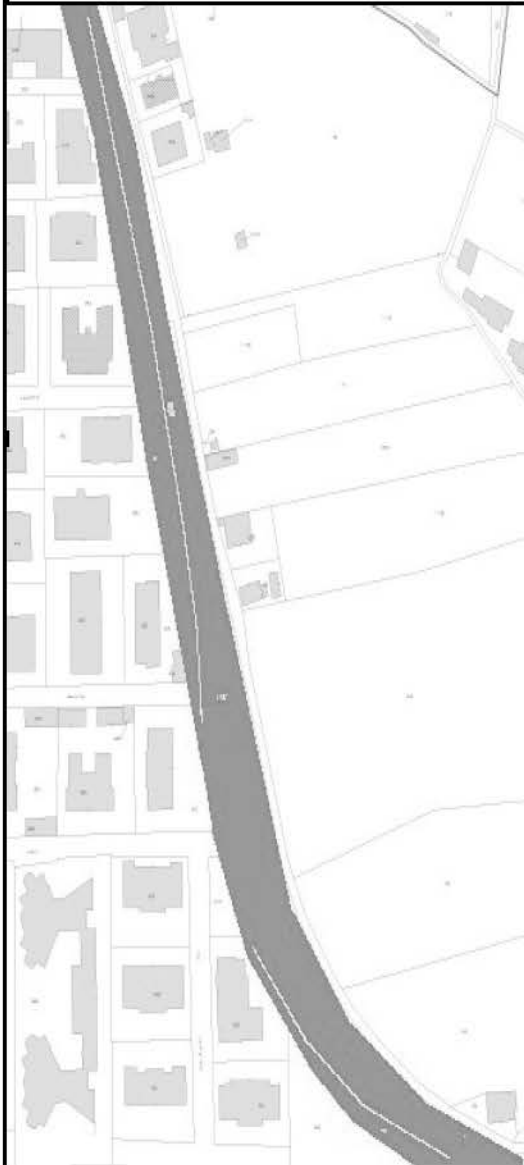
- 1 Distributore dell'acqua

NOTE:


- Ottimo stato manutentivo (parcheggio autovetture)



### AREA 113 - Area a verde Via Porrara

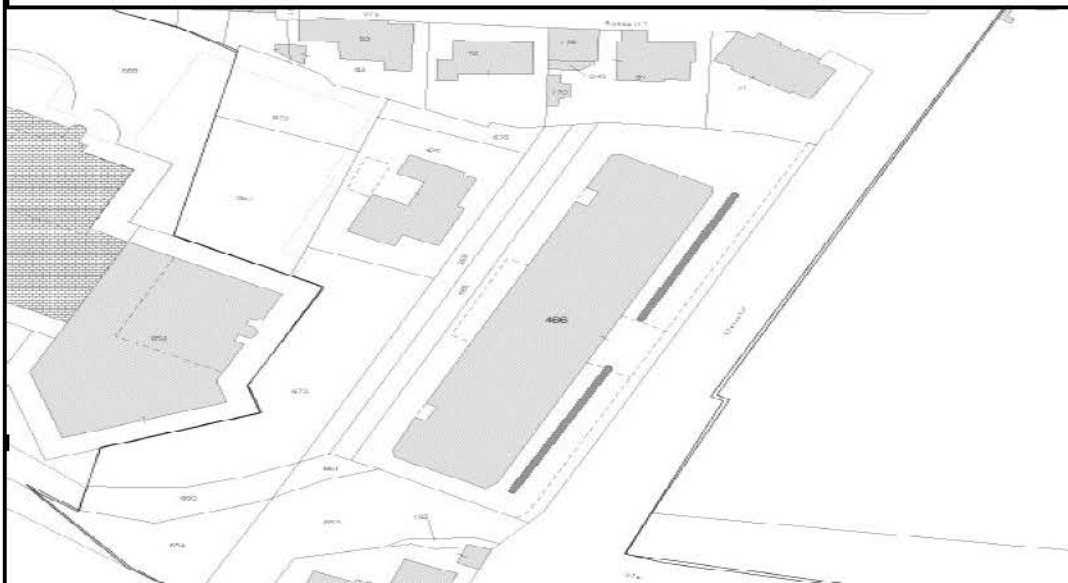


FOGLIO	76
MAPPALE	45
	126
	127
	321
SUP. CATASTALE (mq)	2.150
	580
	5.930
	1.340
tot	10.000
SUP. AREA (mq)	7.500
ATTREZZATURE:	-
NOTE:	- Ottimo stato manutentivo





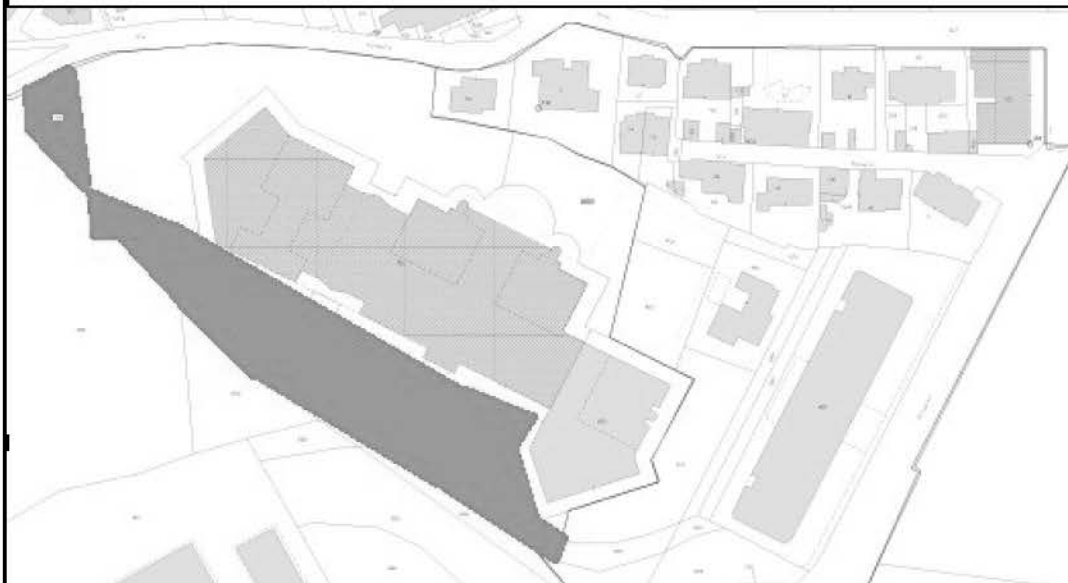
## AREA 114\_a - Area a verde Uffici Finanziari



FOGLIO	85
MAPPALE	466 (porzione)
SUP. CATASTALE (mq)	-
SUP. AREA (mq)	200
ATTREZZATURE:	-
NOTE:	- Ottimo stato manutentivo



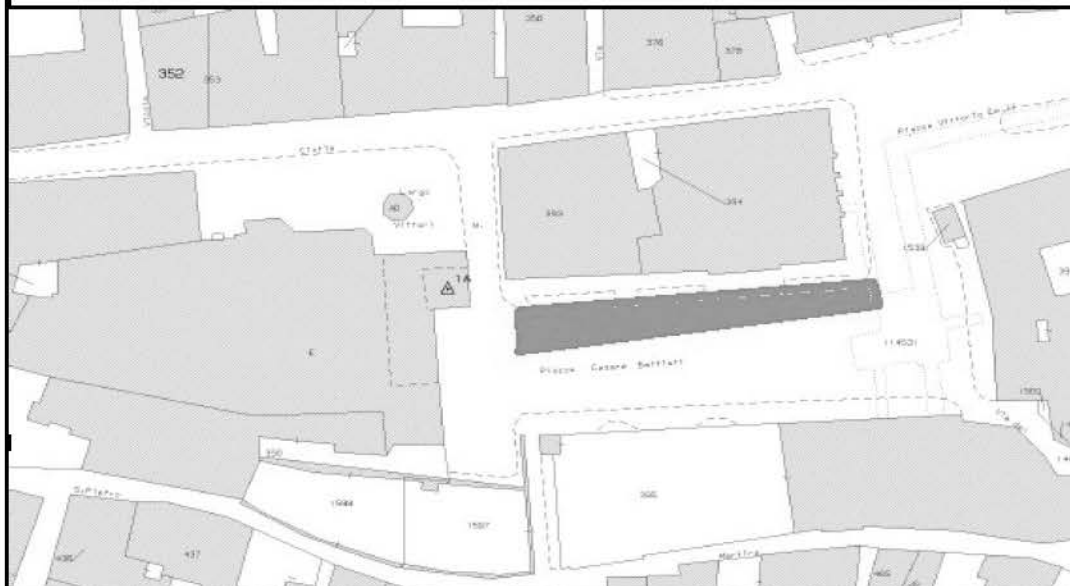
## AREA 114\_b - Area Verde Perseo - Via S. Ciancarelli



FOGLIO	85
MAPPALE	377
	587
	588
	635
	665
SUP. CATASTALE (mq)	390
	215
	443
	821
	458
tot	2.327
SUP. AREA (mq)	3.500
ATTREZZATURE:	-
NOTE:	- Ottimo stato manutentivo



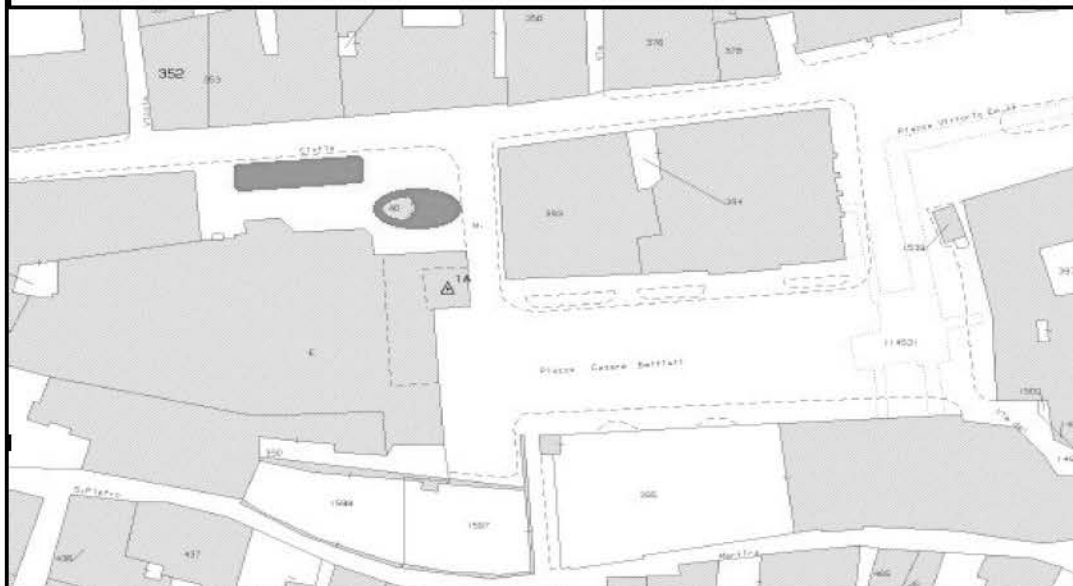
## AREA 115 - Aiuole Piazza Cesare Battisti



FOGLIO	86
MAPPALE	(adiacente M. 1453)
SUP. CATASTALE (mq)	-
SUP. AREA (mq)	150
ATTREZZATURE:	- Strutture in cemento/marmo per sedute
NOTE:	Ottimo stato manutentivo



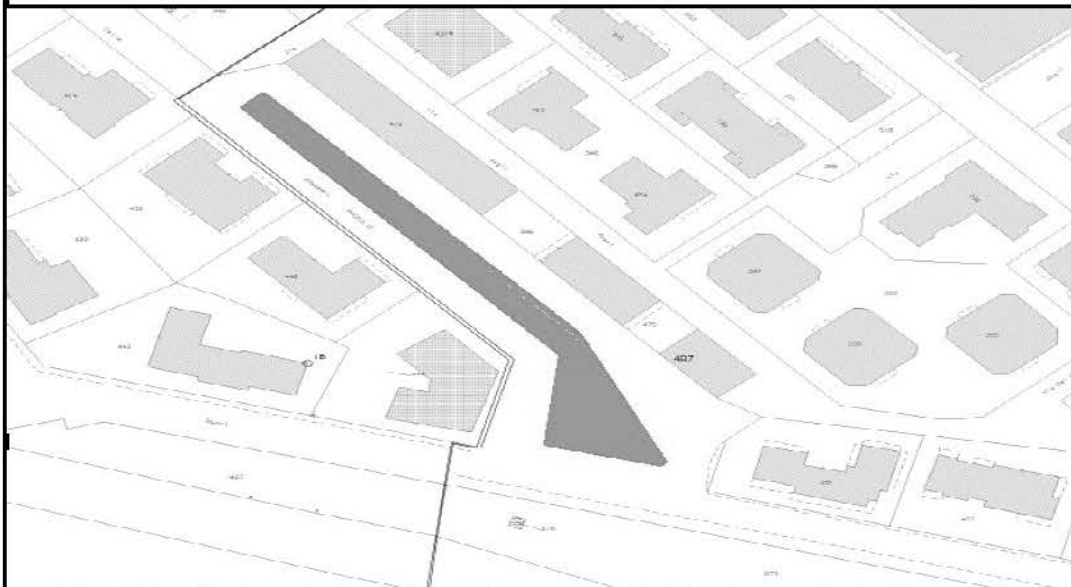
## AREA 116 - Aiuole Largo Vittori (Monumento San Francesco/Vescovato)



FOGLIO	86
MAPPALE	(adiacente M. A0)
SUP. CATASTALE (mq)	-
SUP. AREA (mq)	50
ATTREZZATURE:	- 4 panchine - Monumento San Francesco
NOTE:	Ottimo stato manutentivo



### AREA 117 - Area a verde Via Stanziani

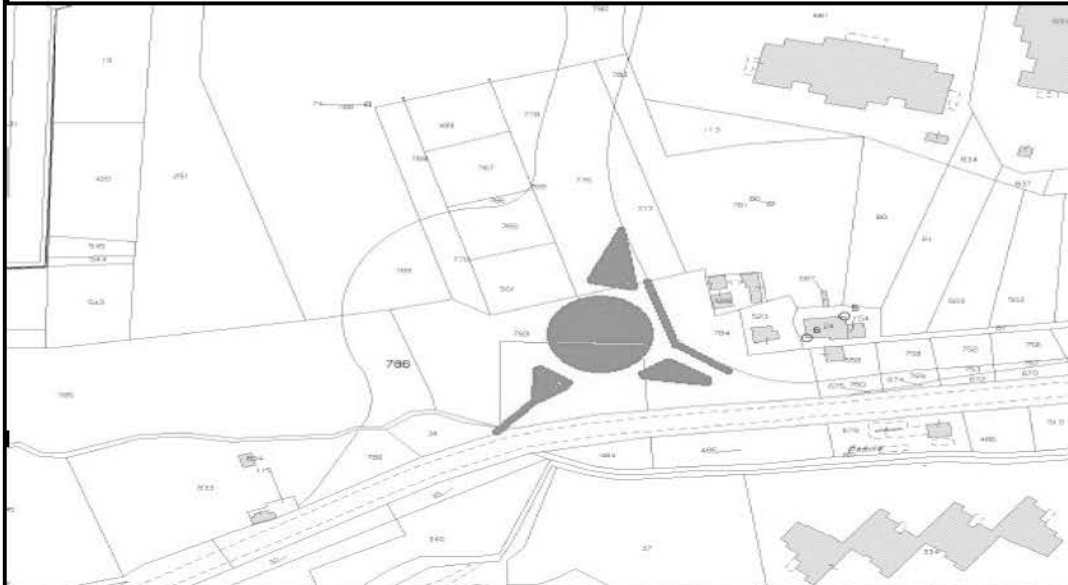


FOGLIO	85
MAPPALE	(adiacente M. 487)
SUP. CATASTALE (mq)	-
SUP. AREA (mq)	800
ATTREZZATURE:	- 3 Panchine
NOTE:	Ottimo stato manutentivo





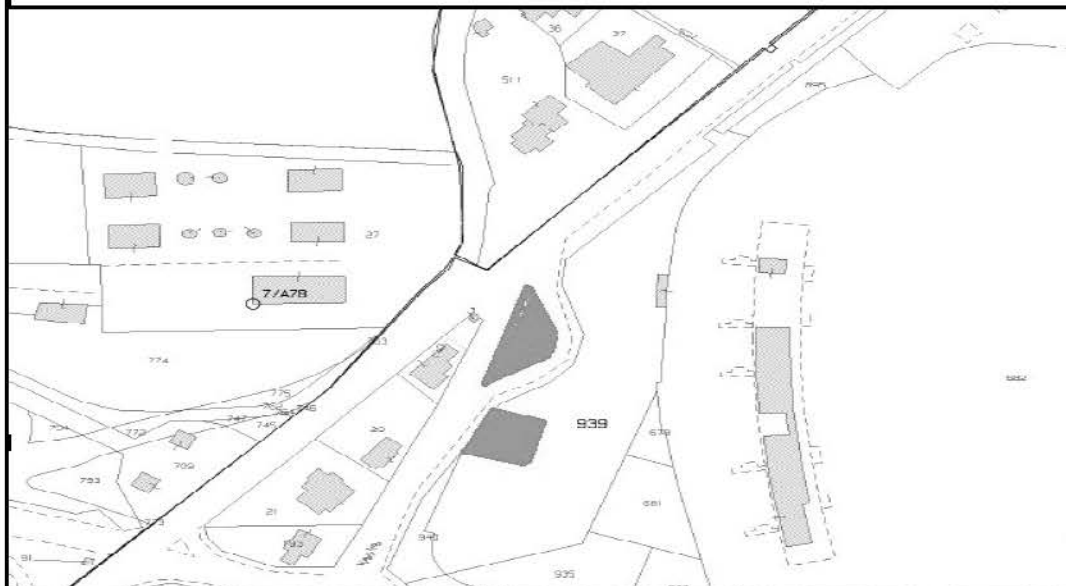
## AREA 118 - Area a verde rotatoria Via Togliatti



FOGLIO	78
MAPPALE	34
	36
	776
	783
SUP. CATASTALE (mq)	530
	2.180
	2.980
	4.520
	tot 10.210
SUP. AREA (mq)	7.100
ATTREZZATURE:	- Ripetitore antenne - NewJersey rotatoria
NOTE:	- Ottimo stato manutentivo



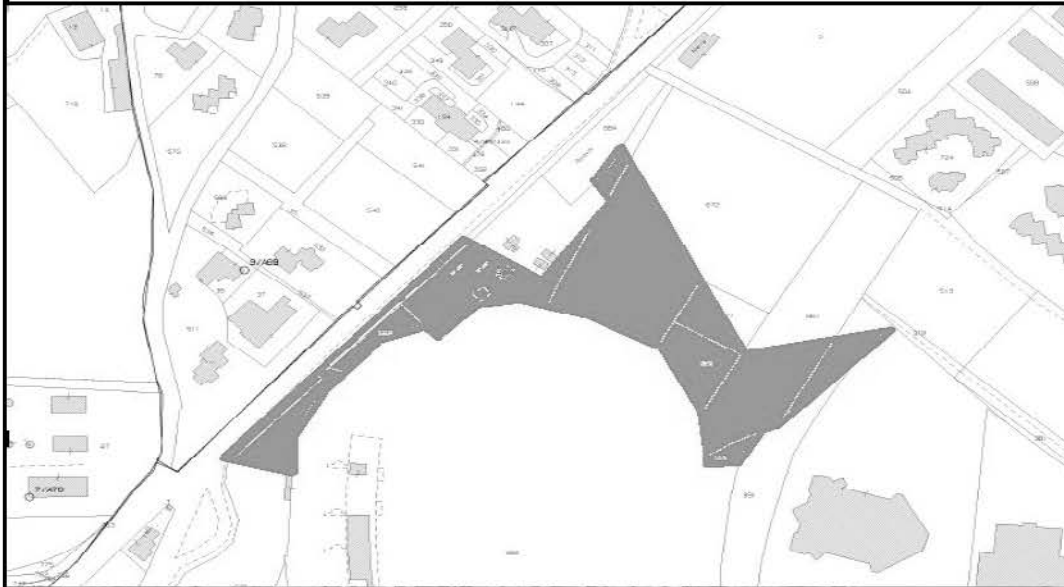
## AREA 119 - Aiuole Piazzale dello stadio



FOGLIO	79
MAPPALE	(adiacente M. 939) porzione M. 939
SUP. CATASTALE (mq)	- -
SUP. AREA (mq)	800
ATTREZZATURE:	- - Gabbiotto in mattoni forati
NOTE:	Ottimo stato manutentivo



## AREA 120 - Area verde Nord stadio

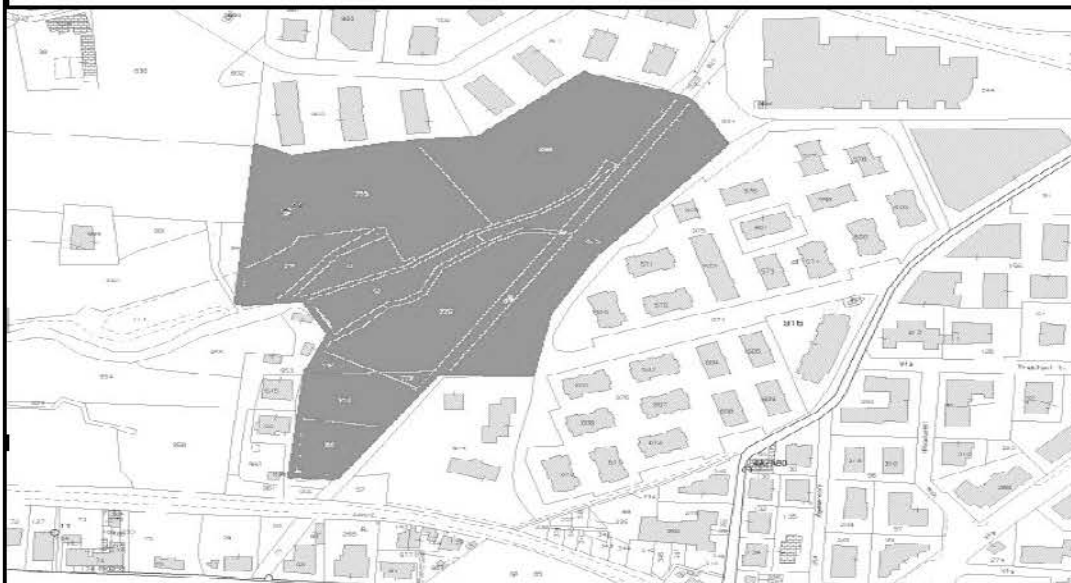


FOGLIO	79
MAPPALE	327
	667 porzione
	670
	672 porzione
	890
	895
SUP. CATASTALE (mq)	911 porzione
	1.000
	-
	911
	-
	170
	378
<b>tot</b>	<b>2.459</b>
SUP. AREA (mq)	10.000
ATTREZZATURE:	-
NOTE:	- Ottimo stato manutentivo





## AREA 121 - Area Via Campoloniano



FOGLIO	79
MAPPALE	41
	42
	774
	775
	796
	825
	914
SUP. CATASTALE (mq)	740
	1.150
	270
	3.683
	5.360
	1.825
4.849	

tot	17.877
-----	--------

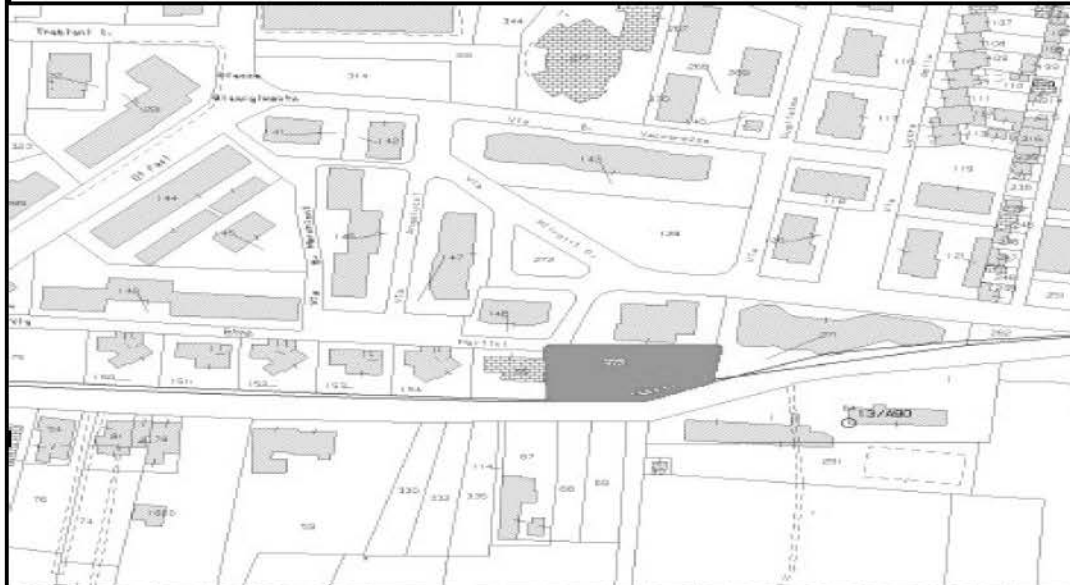
SUP. AREA (mq)	18.000
----------------	--------

ATTREZZATURE:	-
---------------	---

NOTE:	- Ottimo stato manutentivo - Manutenzione e pulizia fosso
-------	--



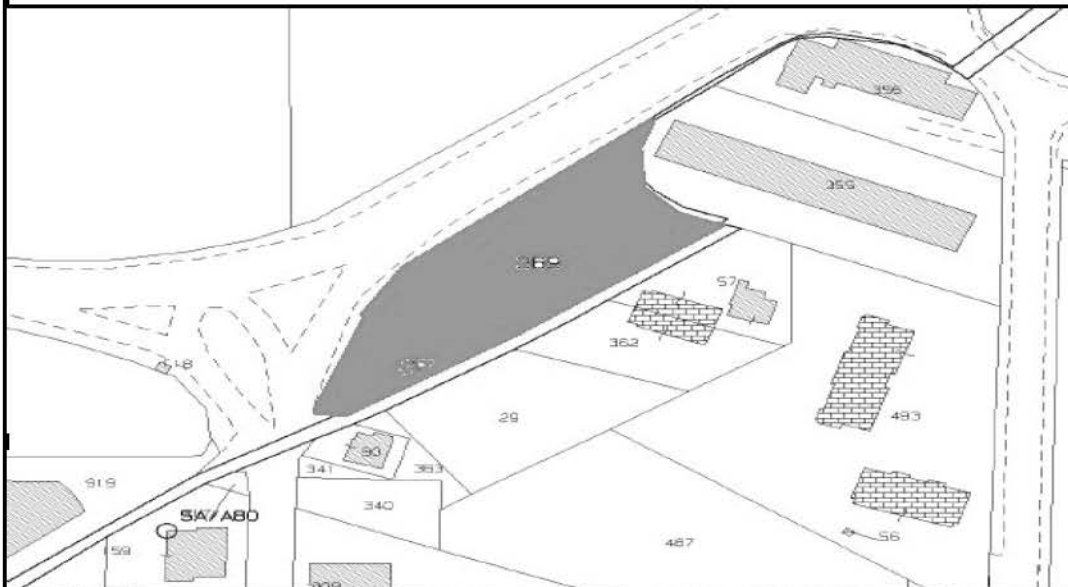
## AREA 122 - Area Centro Sociale Villa Reatina



FOGLIO	80
MAPPALE	273
SUP. CATASTALE (mq)	-
SUP. AREA (mq)	850
ATTREZZATURE:	- Campo da Basket - 2 Porte da calcetto - 2 Panchine
NOTE:	- Rifacimento pavimentazione



## AREA 123 - Area a verde Via O. Di Fazio 1



FOGLIO	79
MAPPALE	369
SUP. CATASTALE (mq)	1.980
SUP. AREA (mq)	1.850
ATTREZZATURE:	- 1 Cartellone pubblicitario
NOTE:	- Ottimo stato manutentivo



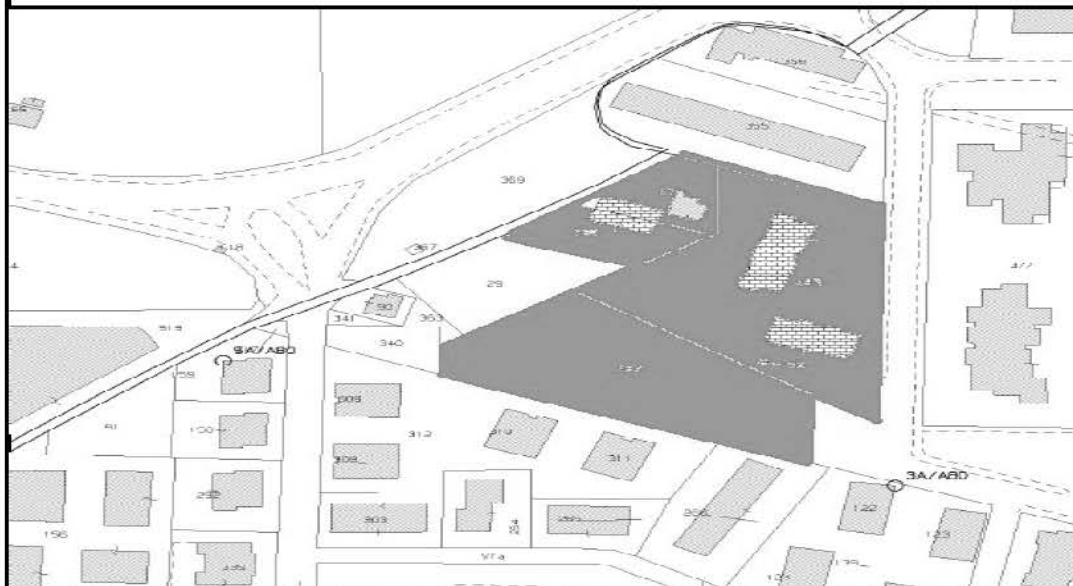
## AREA 124 - Area a verde Via O. Di Fazio 2




FOGLIO	79
	80
	80
MAPPALE	366
	321
	380
SUP. CATASTALE (mq)	1.860
	700
	670
<b>tot</b>	<b>3.230</b>
SUP. AREA (mq)	3.200
ATTREZZATURE:	- 1 Cartellone pubblicitario
NOTE:	- Ottimo stato manutentivo



## AREA 125 - Area a verde Villa Reatina - Parcheggio Fratelli Tizi



FOGLIO	80
MAPPALE	57
	362
	487
SUP. CATASTALE (mq)	493
	630
	660
	3.120
	4.065
tot	8.475
SUP. AREA (mq)	3.000
ATTREZZATURE:	-
NOTE:	- Ottimo stato manutentivo





## AREA 126 - Svincolo Via O. Di Fazio - Via De Felice

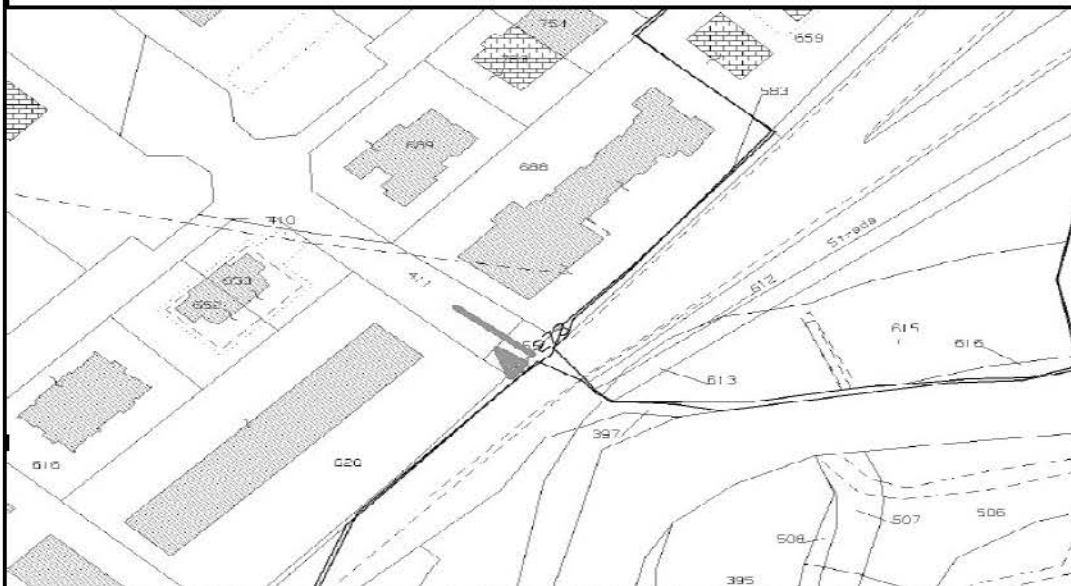


FOGLIO	79
MAPPALE	963 (porzione)
SUP. CATASTALE (mq)	-
SUP. AREA (mq)	300
ATTREZZATURE:	-
NOTE:	Ottimo stato manutentivo





## AREA 127 - Svincolo Via O. Di Fazio - Via Riposati



FOGLIO

79

MAPPALE

273

SUP. CATASTALE (mq)

20

SUP. AREA (mq)

50

ATTREZZATURE:

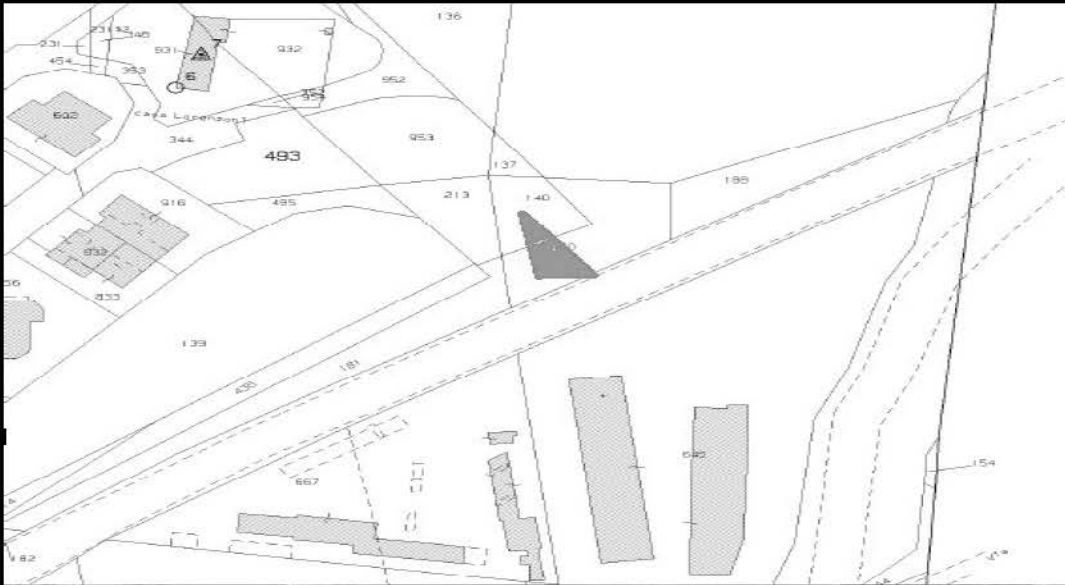
-

NOTE:


Ottimo stato manutentivo



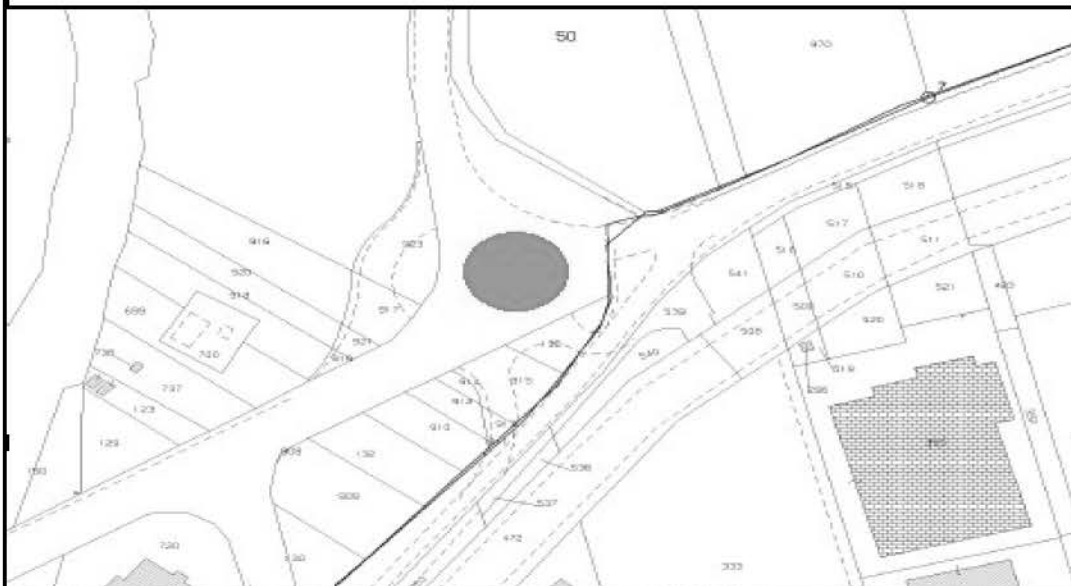
## AREA 128 - Svincolo Via O. Di Fazio - Via Blasetti



FOGLIO	70
MAPPALE	180 (porzione)
SUP. CATASTALE (mq)	-
SUP. AREA (mq)	40
ATTREZZATURE:	-
NOTE:	Ottimo stato manutentivo



## AREA 129 - Svincolo Ospedale - Via Kennedy



FOGLIO

24/VA

MAPPALE

(adiacente M. 50)

SUP. CATASTALE (mq)

-

SUP. AREA (mq)

1.200

ATTREZZATURE:

-

NOTE:


Ottimo stato manutentivo



## AREA 130 - Area verde Via Majorana

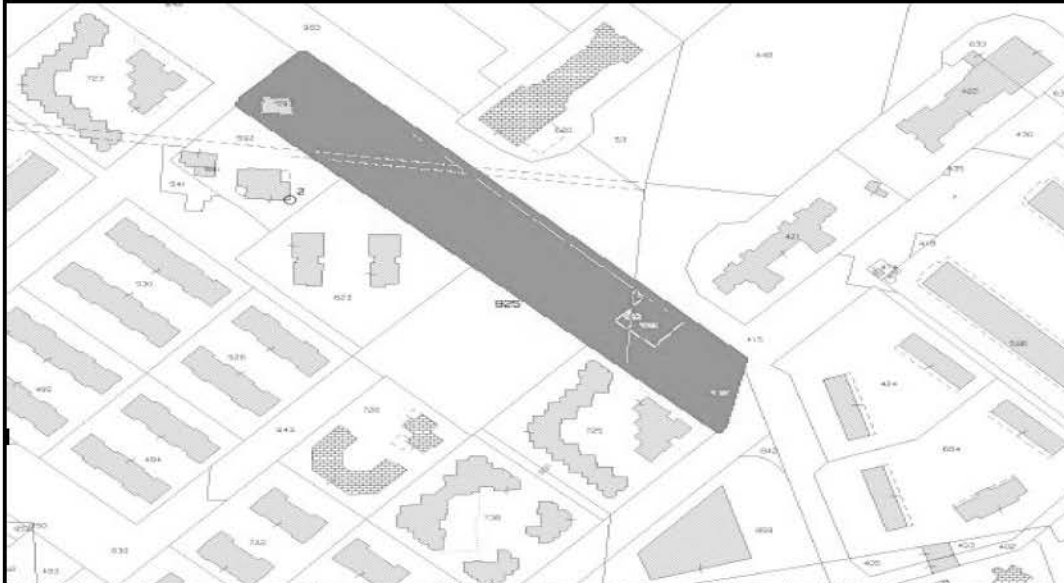


FOGLIO	79
FOGLIO	79
MAPPALE	(adiacente M. 538)
MAPPALE	(adiacente M. 538)
SUP. CATASTALE (mq)	-
SUP. CATASTALE (mq)	-
SUP. AREA (mq)	550
SUP. AREA (mq)	200
ATTREZZATURE:	-
NOTE:	- Ottimo stato manutentivo





## AREA 131 - Aree verdi Via Majorana - Via De Felice



FOGLIO	79
MAPPALE	922 porzione 925 porzione
SUP. CATASTALE (mq)	- -
SUP. AREA (mq)	6.000
ATTREZZATURE:	- 1 Distributore dell'Acqua
NOTE:	- Ottimo stato manutentivo



## AREA 132 - Area a verde Via Montanelli



FOGLIO

69

MAPPALE

(adiacente M. 13)

SUP. CATASTALE (mq)

-

SUP. AREA (mq)

1.100

ATTREZZATURE:

-

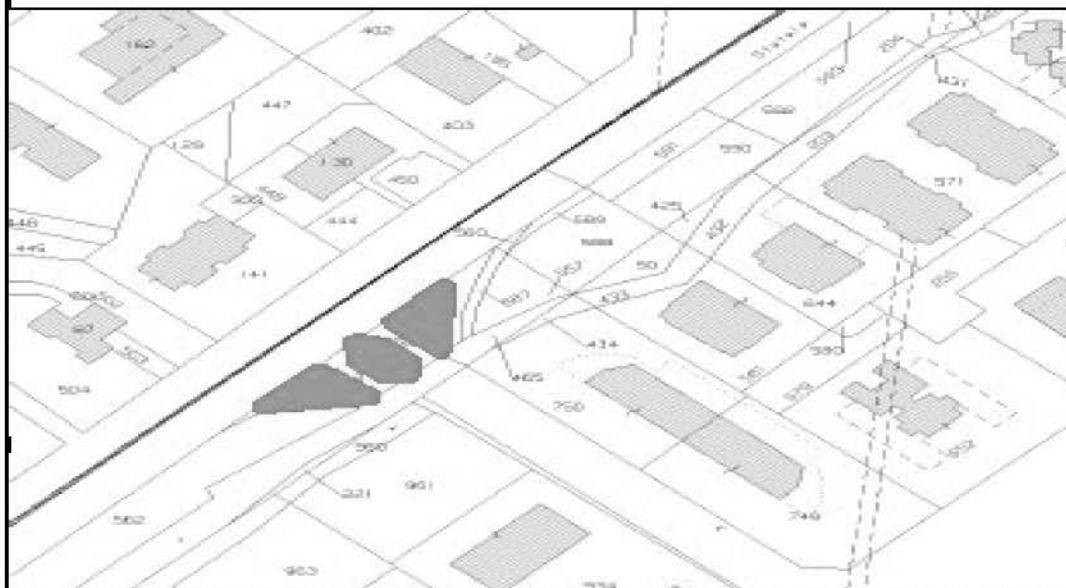
NOTE:

- Ottimo stato manutentivo





## AREA 133 - Svincolo SS 4 bis - Via Palmegiani



FOGLIO

70

MAPPALE

536 (porzione)

SUP. CATASTALE (mq)

-

SUP. AREA (mq)

560

ATTREZZATURE:

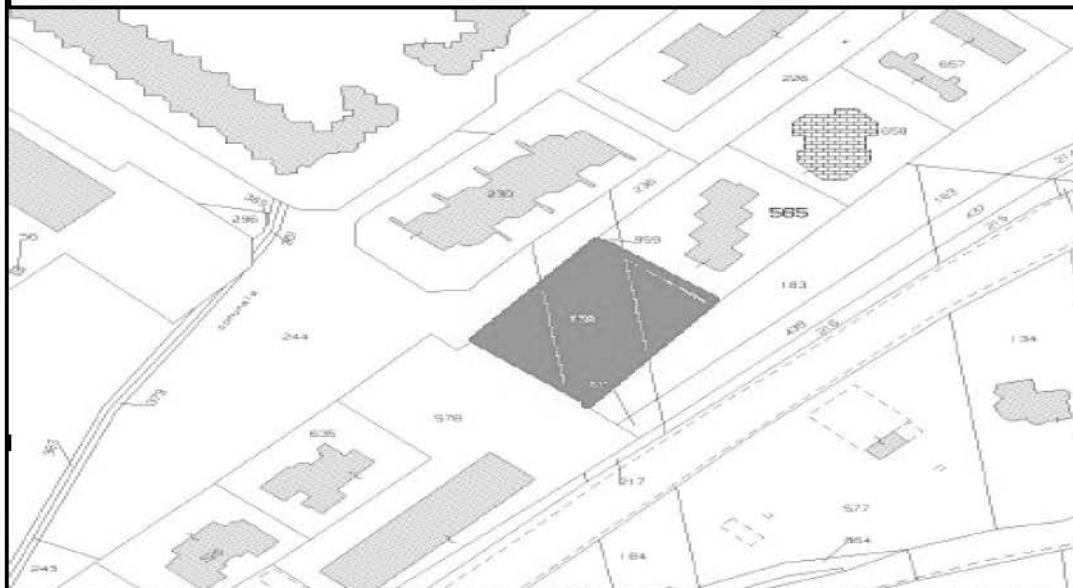
-

NOTE:

- Ottimo stato manutentivo



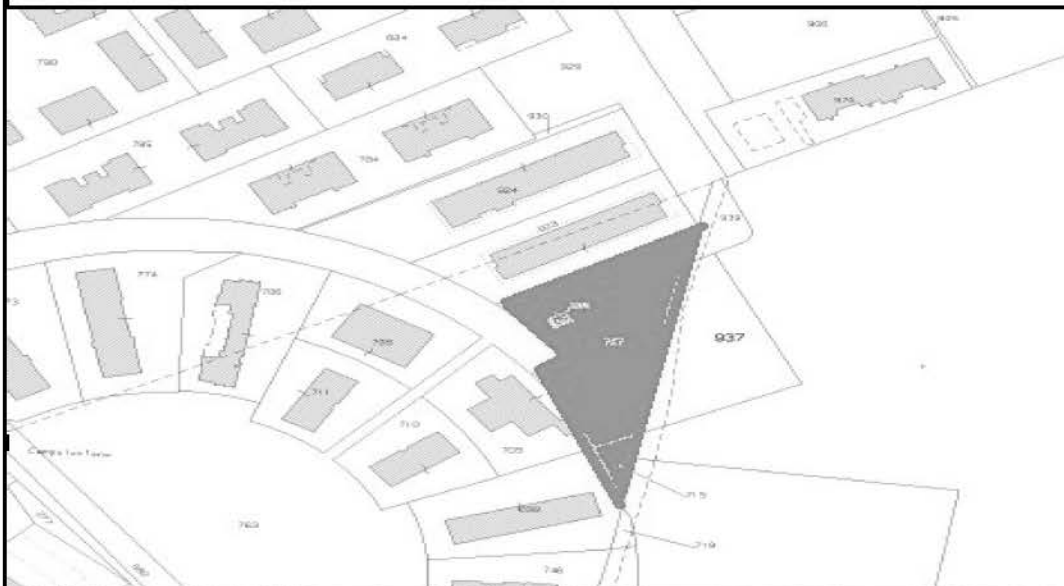
## AREA 134 - Area verde Via Cipriani



FOGLIO	70
MAPPALE	238
SUP. CATASTALE (mq)	1.346
SUP. AREA (mq)	1.000
ATTREZZATURE:	-
NOTE:	- Ottimo stato manutentivo



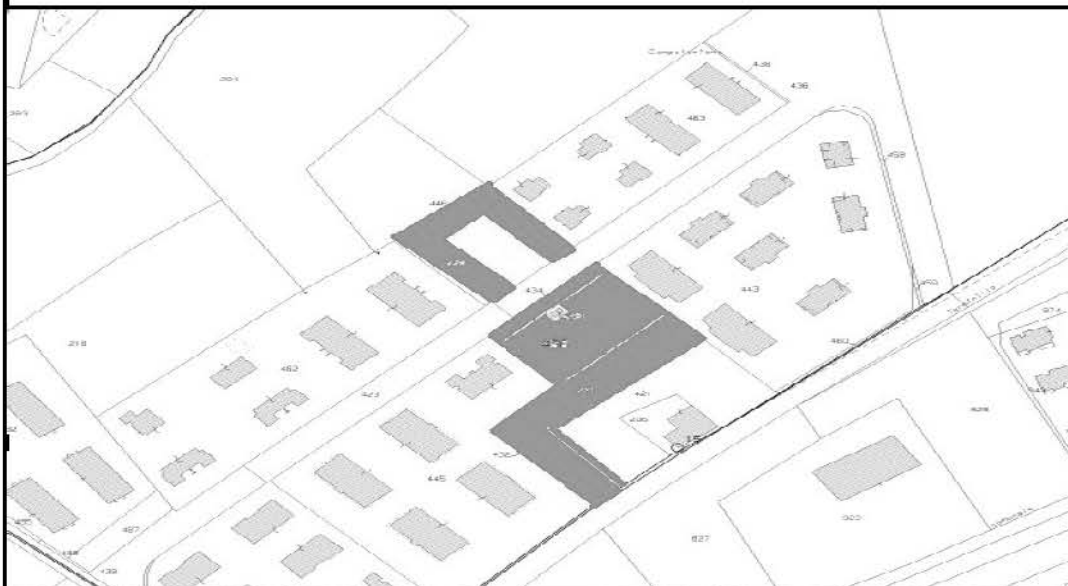
## AREA 135 - Area verde Via Marconicchio



FOGLIO	70
MAPPALE	715
	787
SUP. CATASTALE (mq)	192
	2.579
tot	2.771
SUP. AREA (mq)	2.400
ATTREZZATURE:	-
NOTE:	- Ottimo stato manutentivo



## AREA 136 - Area verde Lottizzazione Via Bernardinetti

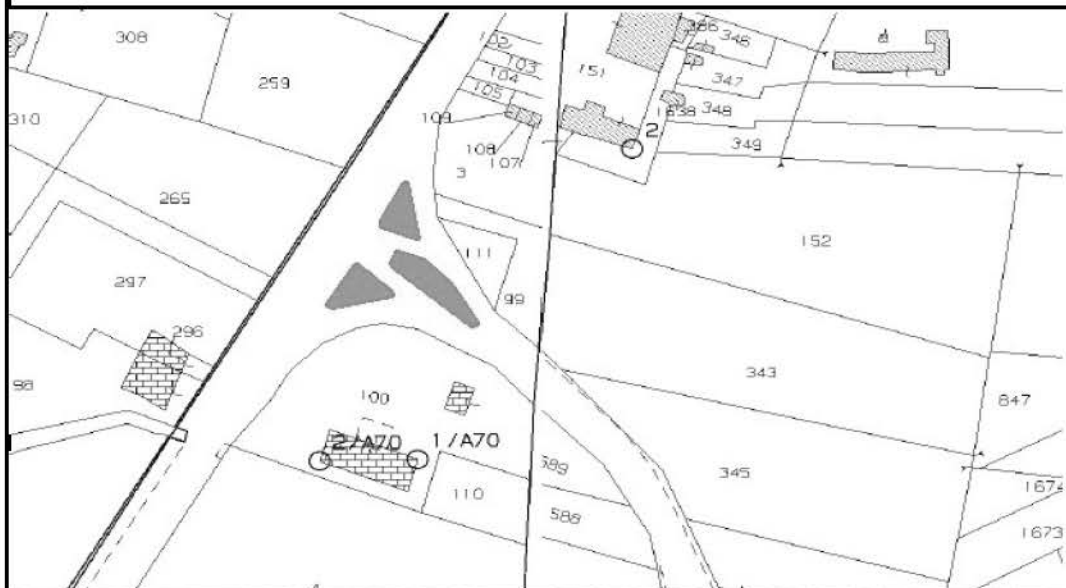


FOGLIO	59
MAPPALE	431
	432
	434
	446 (porzione)
	456
SUP. CATASTALE (mq)	1.653
	97
	250
	-
	1.343
tot	3.343
SUP. AREA (mq)	4.200
ATTREZZATURE:	-
NOTE:	- Ottimo stato manutentivo





### AREA 137 - Svincolo SS 4bis - Via Kennedy



FOGLIO

70

MAPPALE

(adiacente M. 111)

SUP. CATASTALE (mq)

-

SUP. AREA (mq)

150

ATTREZZATURE:

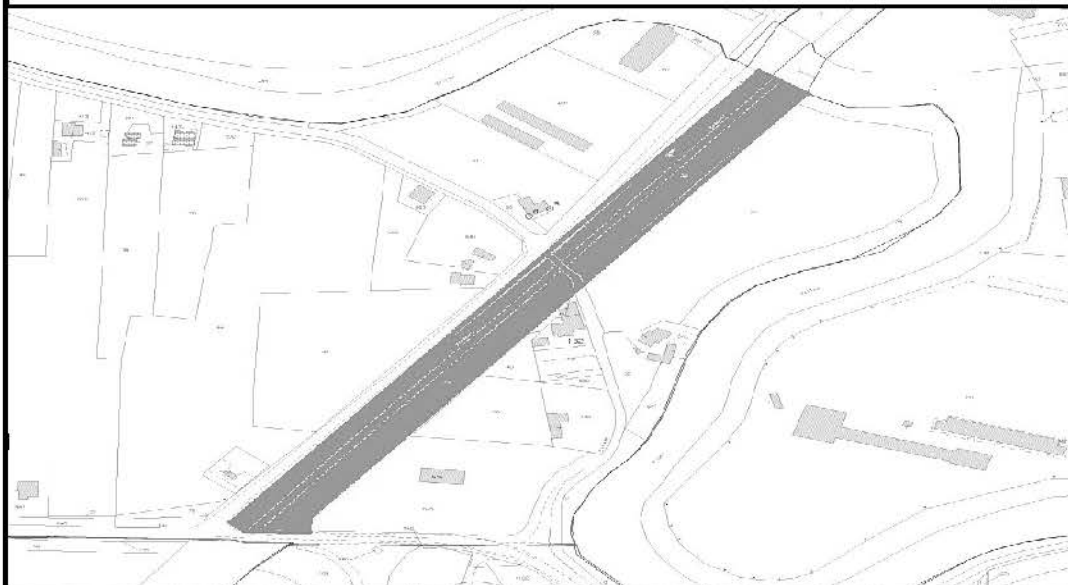
-

NOTE:

- Ottimo stato manutentivo



## AREA 138 - Area a verde Via Mattei (Pista ciclabile)

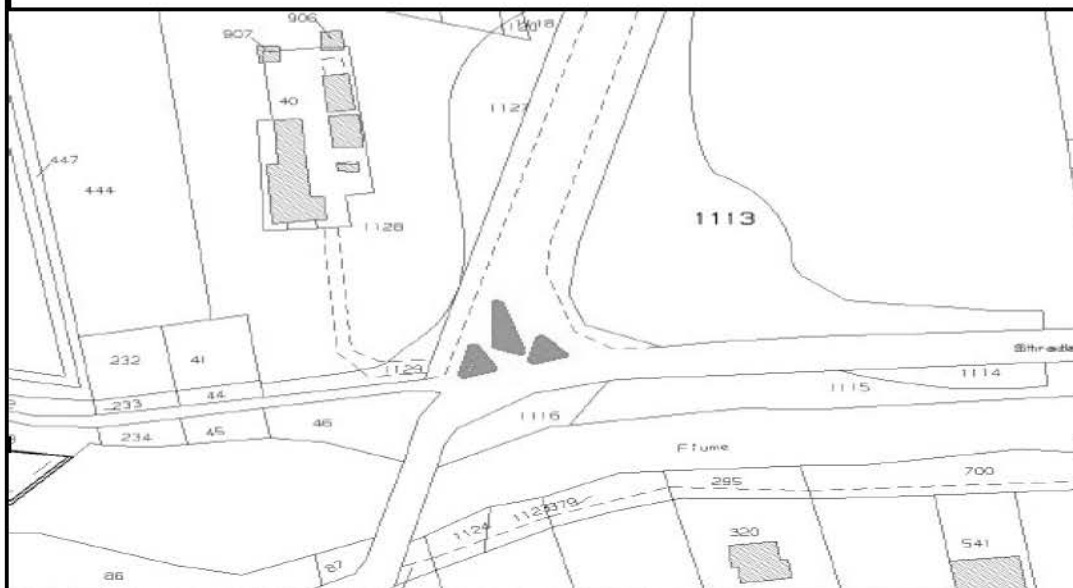


FOGLIO	85
MAPPALE	(adiacente M. 26) (adiacente M. 46)
SUP. CATASTALE (mq)	- -
SUP. AREA (mq)	2.000
ATTREZZATURE:	- Pista ciclabile a doppia corsia
NOTE:	Ottimo stato manutentivo





## AREA 139 - Svincolo Via Di Carlo - Tancia



FOGLIO

95

MAPPALE

(adiacente M. 1113)

SUP. CATASTALE (mq)

-

SUP. AREA (mq)

100

ATTREZZATURE:

-

NOTE:

Ottimo stato manutentivo



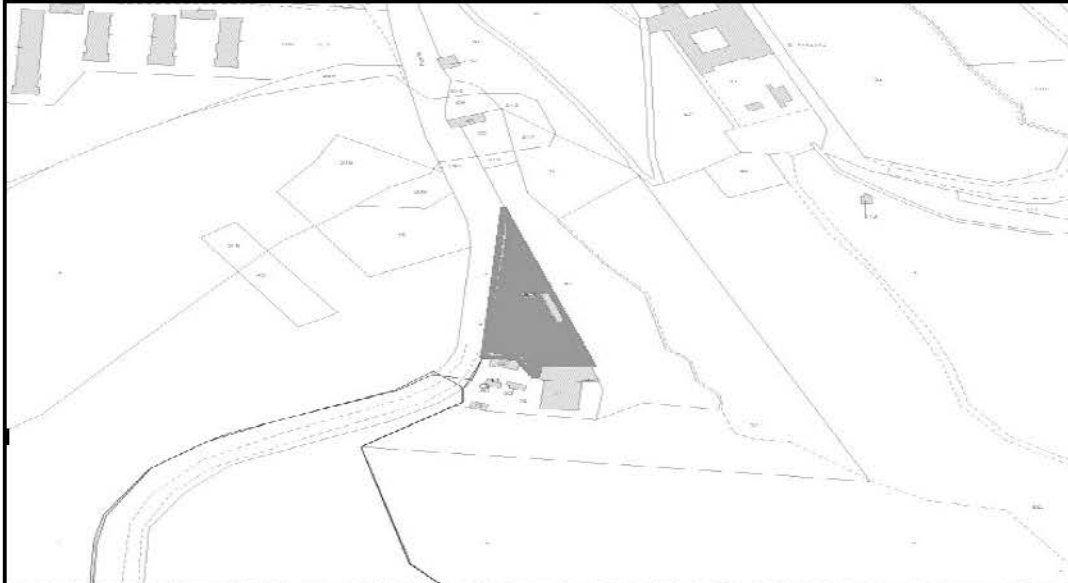
## AREA 140 - Area verde "Case Popolari" - Area verde "Area Camper"



FOGLIO	96
MAPPALE	207
	267
	268
SUP. CATASTALE (mq)	730
	862
	26.664
tot	28.256
SUP. AREA (mq)	28.000
ATTREZZATURE:	-
NOTE:	- Ottimo stato manutentivo



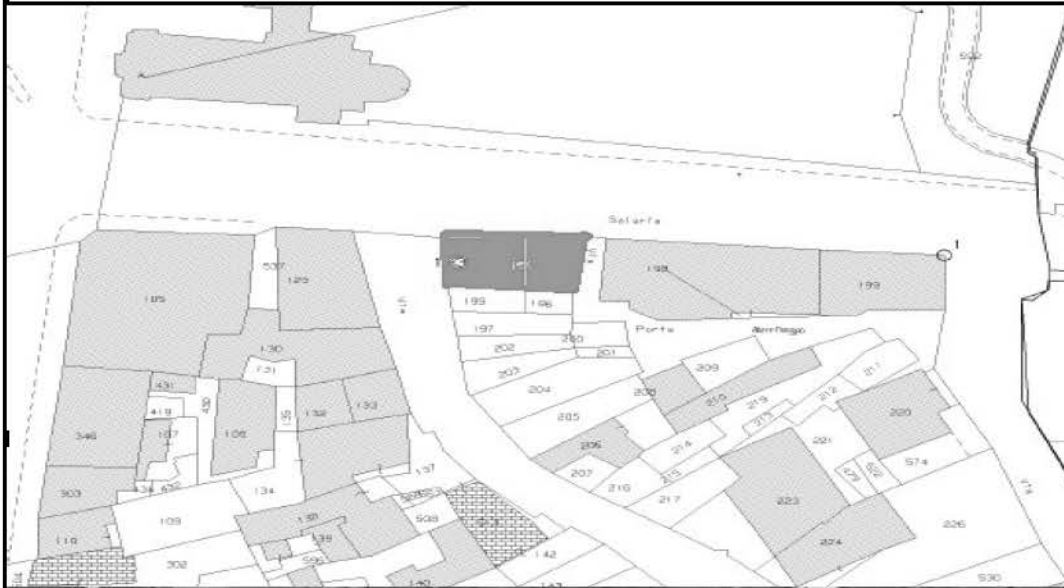
### AREA 141 - Area verde Via Fonte Cottorella



FOGLIO	96
MAPPALE	52
SUP. CATASTALE (mq)	3.010
SUP. AREA (mq)	2.800
ATTREZZATURE:	-
NOTE:	- Ottimo stato manutentivo



## AREA 142 - Area verde Monumento ai Caduti

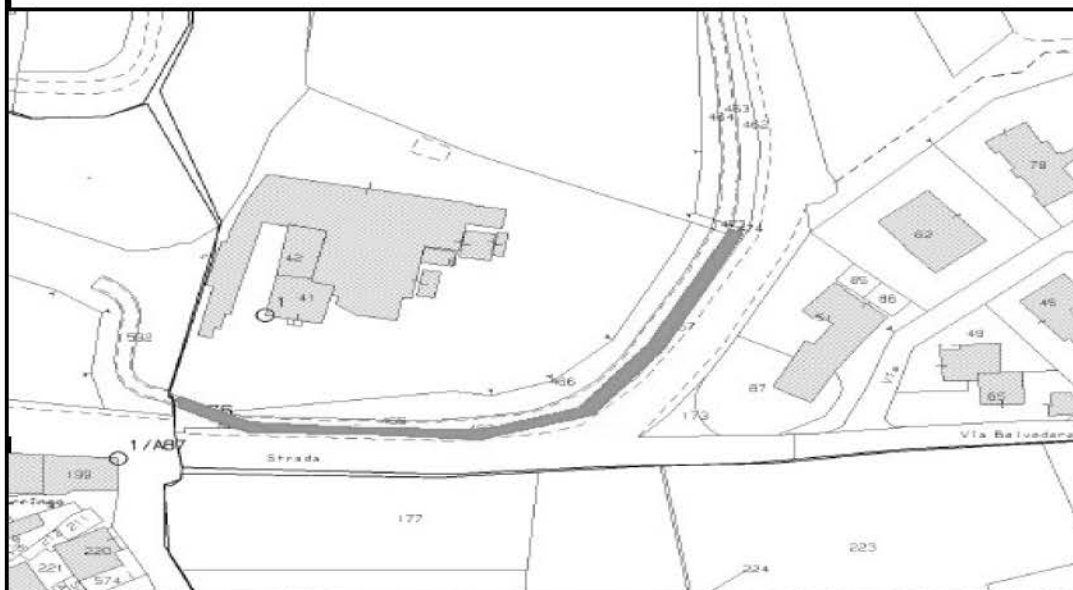


FOGLIO	96
MAPPALE	193
	194
SUP. CATASTALE (mq)	98
	68
<b>tot</b>	<b>166</b>
SUP. AREA (mq)	100
ATTREZZATURE:	- Monumento ai caduti
NOTE:	- Ottimo stato manutentivo

San Michele Arcangelo



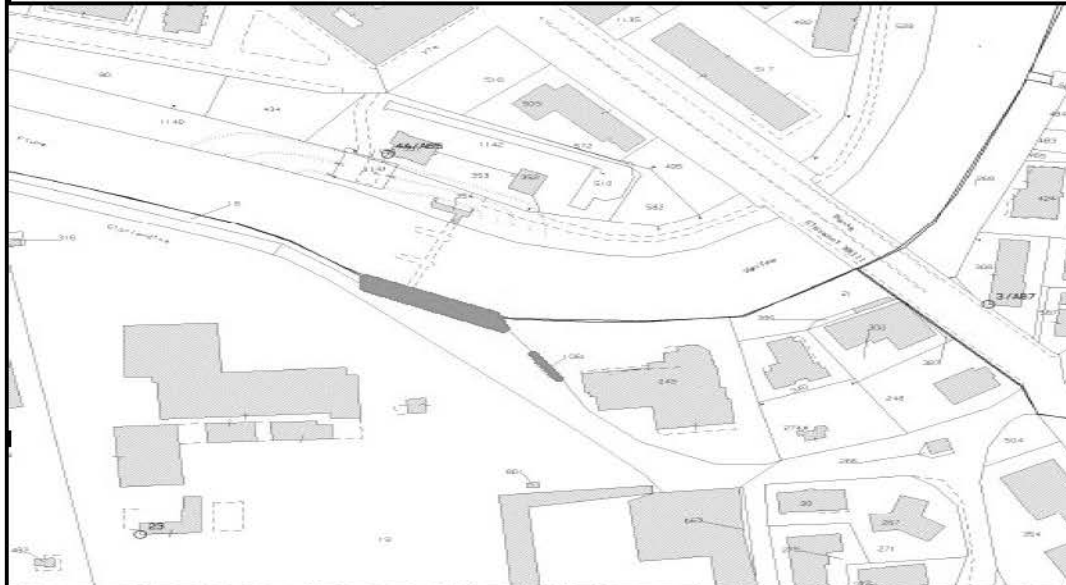
## AREA 143 - Aiuola Lungovelino - Via salaria per L'Aquila



FOGLIO	88
MAPPALE	445
	446
	476
SUP. CATASTALE (mq)	1
	25
	79
tot	105
SUP. AREA (mq)	100
ATTREZZATURE:	-
NOTE:	- Ottimo stato manutentivo



### AREA 144 - Area verde Via Don Olivieri



FOGLIO	95
MAPPALE	(adiacente M. 1061)
SUP. CATASTALE (mq)	-
SUP. AREA (mq)	200
ATTREZZATURE:	- 1 Cartellone pubblicitario
NOTE:	- Ottimo stato manutentivo



## AREA 145\_a - Area verde Chiesa Nuova (Lottizzazione\_2)



FOGLIO	51
MAPPALE	395
	421
SUP. CATASTALE (mq)	1.134
	421
tot	1.555
SUP. AREA (mq)	1.250
ATTREZZATURE:	-
NOTE:	- Ottimo stato manutentivo



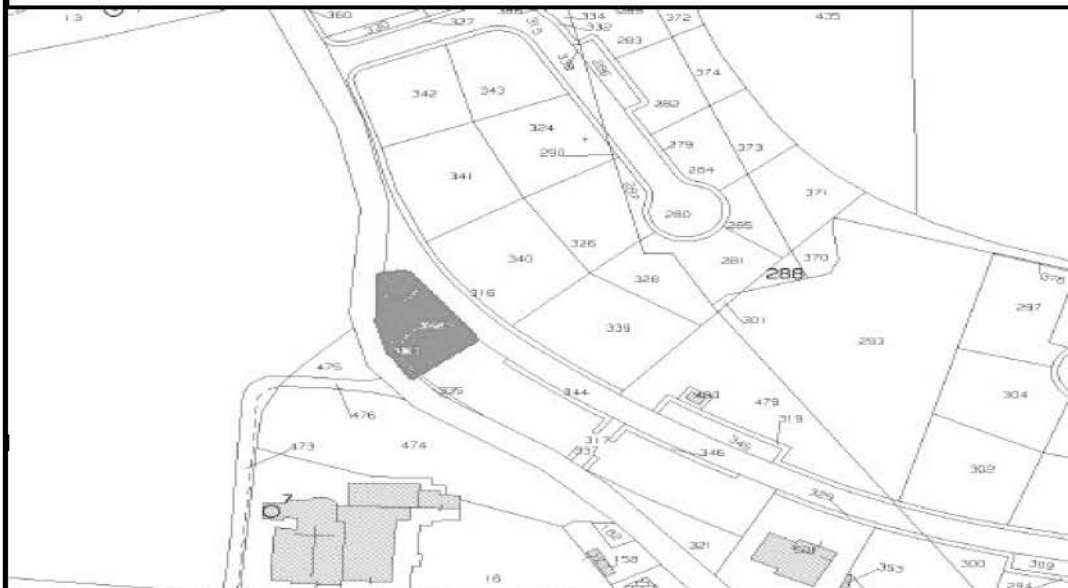
## AREA 145\_a - Area verde Chiesa Nuova (Lottizzazione\_2)



FOGLIO	51
MAPPALE	395
	421
SUP. CATASTALE (mq)	1.134
	421
tot	1.555
SUP. AREA (mq)	1.250
ATTREZZATURE:	-
NOTE:	- Ottimo stato manutentivo



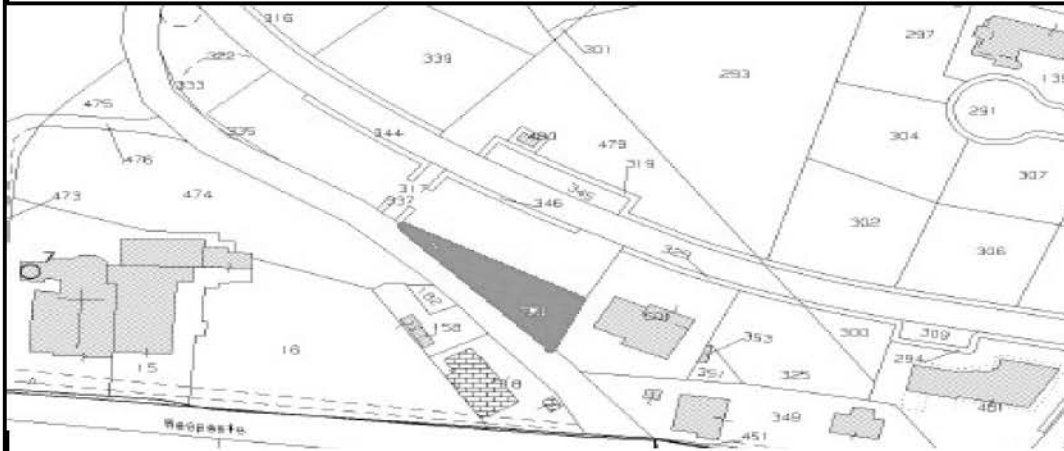
## AREA 145\_b - Area verde Chiesa Nuova (Lottizzazione\_2)




FOGLIO	51
MAPPALE	322
	333
SUP. CATASTALE (mq)	411
	12
tot	423
SUP. AREA (mq)	300
ATTREZZATURE:	-
NOTE:	- Ottimo stato manutentivo



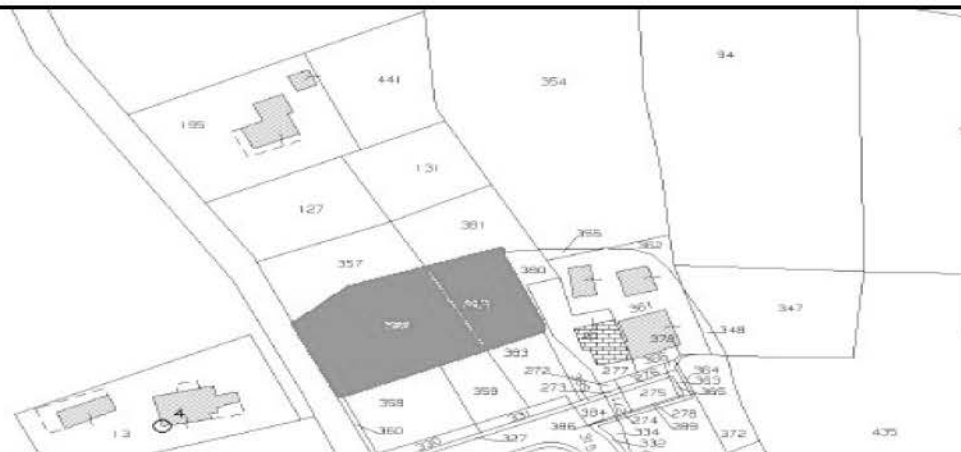
### AREA 145\_c - Area verde Chiesa Nuova (Lottizzazione\_2)



FOGLIO	51
MAPPALE	321
SUP. CATASTALE (mq)	276
SUP. AREA (mq)	275
ATTREZZATURE:	-
NOTE:	- Ottimo stato manutentivo



### AREA 146 - Area verde Chiesa Nuova (Lottizzazione\_3)



FOGLIO	51
MAPPALE	356
	382
SUP. CATASTALE (mq)	915
	458
tot	1.373
SUP. AREA (mq)	1.300
ATTREZZATURE:	-
NOTE:	- Ottimo stato manutentivo

--	--